Copie pour impression
Réception au contrôle de légalité le 10/10/2025 à 15h00
Réference de l'AR : 052-245200597-20251009-09_10_25_5_03-DE
Affiché le 10/10/2025 ; Certifié exécutoire le 10/10/2025

Plan Local d'Urbanisme Intercommunal

Communauté de Communes des 3 Forêts

PLANS DES RESEAUX D'EAU POTABLE

PRÉFECTURE DE LA HAUTE-MARNE
22 MAI 2025
ARRIVÉE

Vu pour être annexé à la délibération
du Conseil Communautaire en date du 15/05/2025
Mme Marie Claude LAVOCAT
Présidente de la CC3F

Communauté de Communes des 3 Forêts
52120 CHATEAUVILLAIN

4.1.2

VERDI Designer de territoires

DEPARTEMENT DE LA HAUTE-MARNE

Commune de AUTREVILLE SUR LA RENNE

Plan de Récolement

Raccordement AEP d' Autreville sur la renne à Valdelancourt

SYSTEME DE COORDONNEES LAMBERT 93 (CC48)

NIVELLEMENT RATTACHE AU N.G.F

ECHELLE 1/500

Dossier : M5739
Date : Juillet 2020

CABINET KOLB - BOURRIER
MEMBRE DE GEOMETRES-EXPERTS
GEOMETRE-EXPERT
ARCHITECTE
Cabinet Kolb - 15, avenue des Etats-Unis 92000 CHALMONT - Tél. 03.25.01.63.36
kolb.bourrier-chaumont@orange.fr

HENRISSAT
Claude & Fils
TRAVAUX PUBLICS
TRANSPORTS
LOCATION DE MATERIEL TP
TERRASSEMENT - VRD
PISCINE ET GEOTHERMIE
DEMOLITION
ENTRETIEN RESEAU EAU
ASSAINISSEMENT
ZA Champ Royette 52310 BOLOGNE
Tél. 03.25.01.63.36 - Fax. 03.25.01.40.79



DEPARTEMENT DE LA HAUTE-MARNE

DIRECTION DEPARTEMENTALE DE L'AGRICULTURE

COMMUNE d'

AUTREVILLE. SUR. LA. RENNE

(Commune centre)

Renforcement des Installations d'A.E.P.

PLAN D'ENSEMBLE

Echelle : 1/2000ème

2

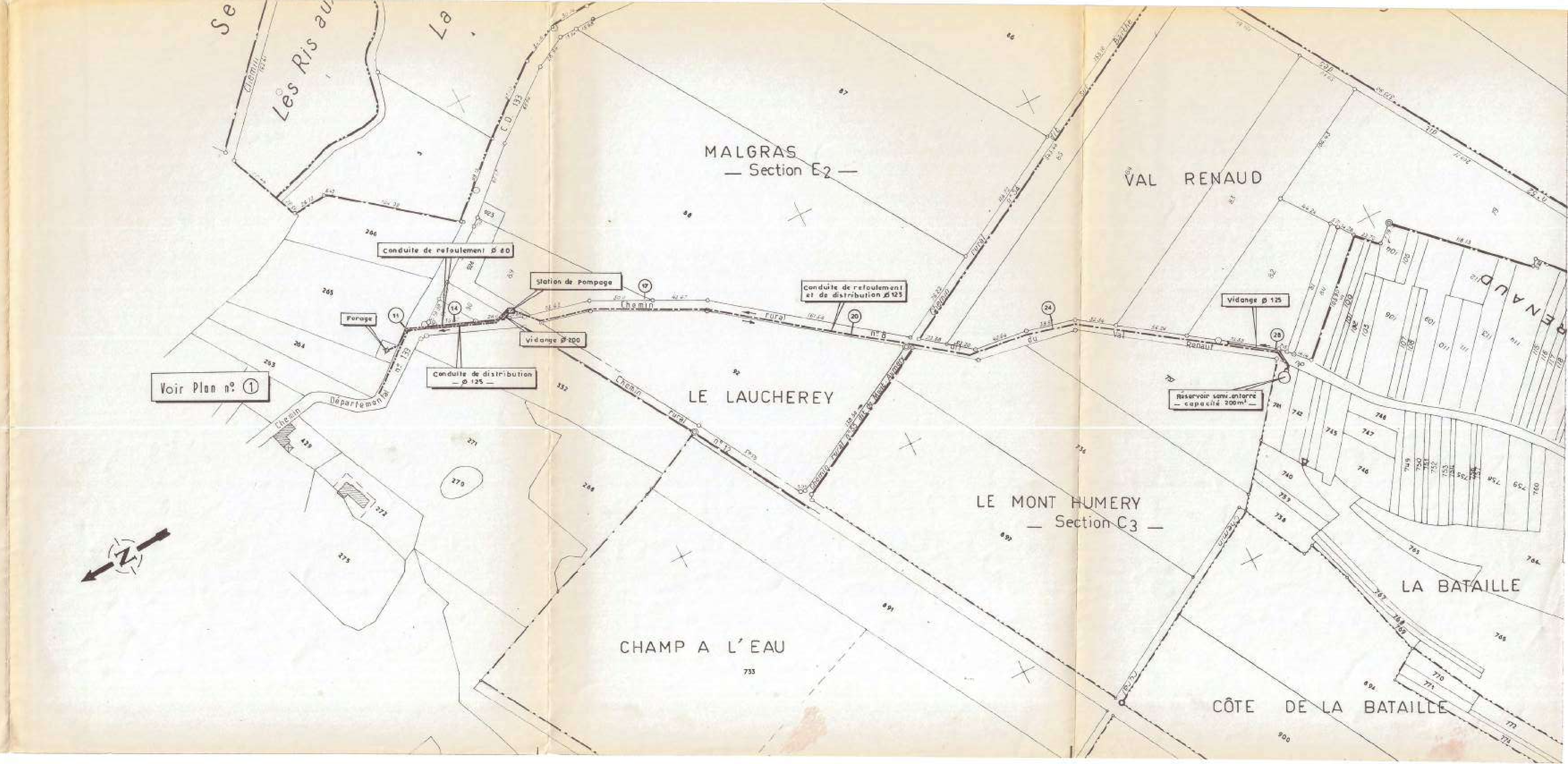

DEPARTEMENT DE LA HAUTE-MARNE

****

Commune de AUTREVILLE SUR LA RENNE

****

Plan de Récolement

****

Raccordement AEP
d' Autreville sur la renne
à Valdelancourt

****

SYSTEME DE COORDONNEES LAMBERT 93 (CC48)

NIVELLEMENT RATTACHE AU N.G.F

****

ECHELLE 1/500

Dossier : M5739

Date : Juillet 2020

GÉOMÈTRE-EXPERT

CABINET KOLB - BOURRIER

SELARL DE GEOMETRES-EXPERTS

CHAUMONT Centre Agora - 13, avenue des États-Unis 52000 CHAUMONT - Tél 03.25.03.05.59

kolb.bourrier.chaumont@orange.fr

HENRISSAT Claude & Fils

TRAVAUX PUBLICS
TRANSPORTS
LOCATION DE MATERIEL TP
TERRASSEMENT - VRD

PISCINE ET GEOTHERMIE
DEMOLITION
ENTRETIEN RESEAU EAU
ASSAINISSEMENT

ZA Champ Royotte 52310 BOLOGNE

Tél: 03.25.01.63.16 . Fax: 03.25.01.40.70

LEGENDE

- Canalisation ø 125
- Canalisation ø 100
- Canalisation ø 90
- Canalisation ø 80
- Canalisation ø 60
- Canalisation ø 40
- Branchement Particulier
- Vanne de Sectionnement
- Ventouse
- Vidange
- Vannette de Branchement
- PI Poteau d'Incendie
- BF Borne Fontaine

NOTA : Le Tracé des Conduites est donné à Titre Indicatif

(2)

DEPARTEMENT DE LA HAUTE-MARNE

COMMUNE D'

AUTREVILLE SUR-LA-RENNE

ALIMENTATION EN EAU POTABLE

PLAN DE RECOLEMENT

DES VANNETTES DE BRANCHEMENTS

ECHELLE 1/500

Plan n° 1 manquant

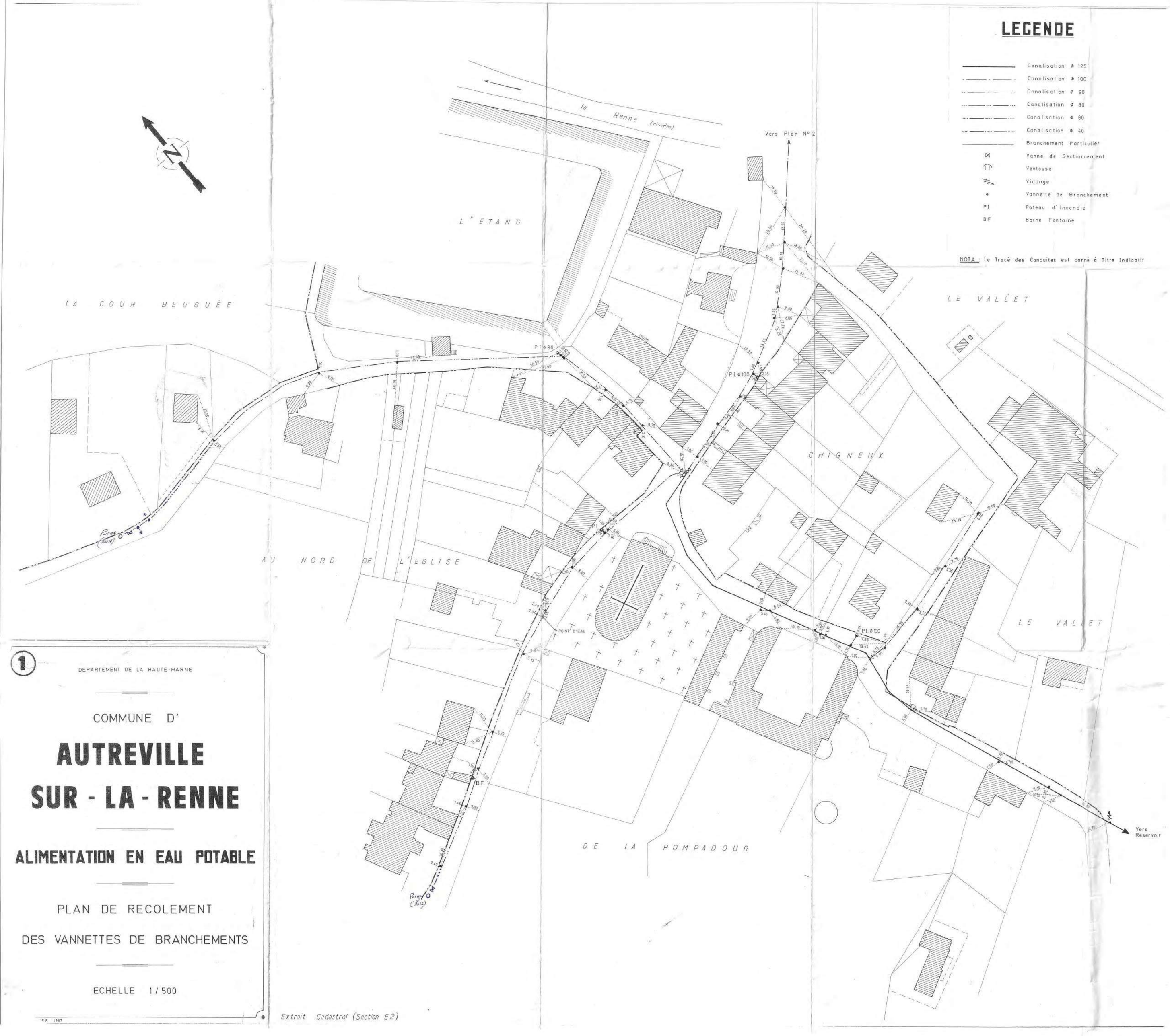

1

DEPARTEMENT DE LA HAUTE-MARNE

COMMUNE D'

AUTREVILLE SUR - LA - RENNE

ALIMENTATION EN EAU POTABLE

PLAN DE RECOLEMENT

DES VANNETTES DE BRANCHEMENTS

ECHELLE 1/500

DEPARTEMENT DE LA HAUTE-MARNE

DIRECTION DEPARTEMENTALE DE L'AGRICULTURE

COMMUNE

AUTREVILLE. SUR. LA. RENNE

(Commune centre)

Renforcement des Installations d'A.E.P.

PLAN D'ENSEMBLE

Echelle: 1/1000ème

1

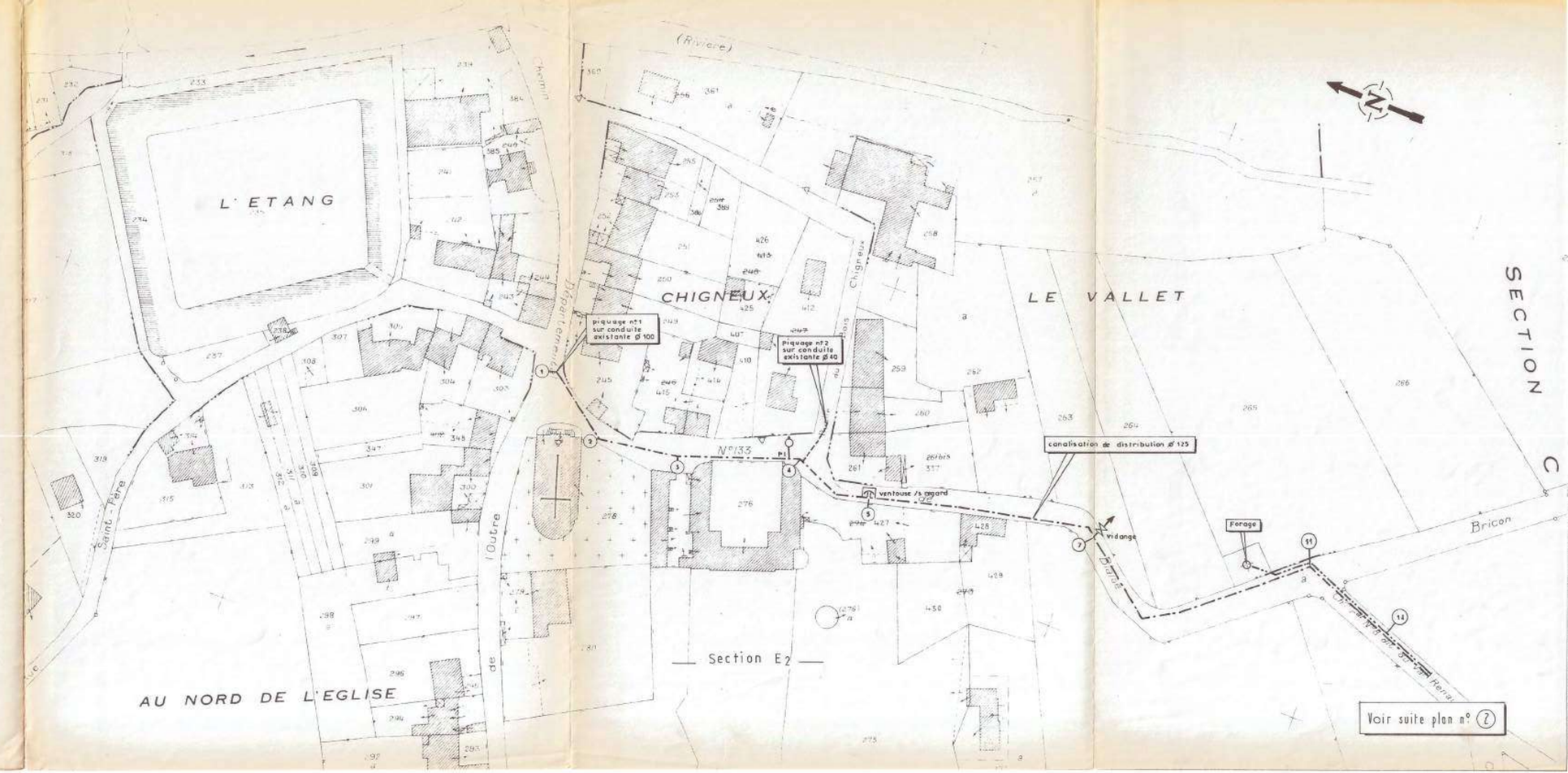

DEPARTEMENT DE LA HAUTE-MARNE

****

Commune de AUTREVILLE SUR LA RENNE

****

Plan de Récolement

****

Raccordement AEP d' Autreville sur la renne à Valdelancourt

****

SYSTEME DE COORDONNEES LAMBERT 93 (CC48)

NIVELLEMENT RATTACHE AU N.G.F

****

ECHELLE 1/500

Dossier : M5739

Date : Juillet 2020

GÉOMÈTRE EXPERT

CABINET KOLB - BOURRIER

SELARL DE GEOMETRES-EXPERTS

Centre Agora - 13, avenue des Etats-Unis 52000 CHAUMONT - Tél : 03.25.03.06.60

kolb.bourrier.chaumont@orange.fr

HENRISSAT Claude & Fils

TRAVAUX PUBLICS
TRANSPORTS
LOCATION DE MATERIEL TP
TERRASSEMENT - VRD

PISCINE ET GEOTHERMIE
DEMOLITION
ENTRETIEN RESEAU EAU
ASSAINISSEMENT

ZA Champ Royotte 52310 BOLOGNE

Tél: 03.25.01.63.16 , Fax: 03.25.01.40.70

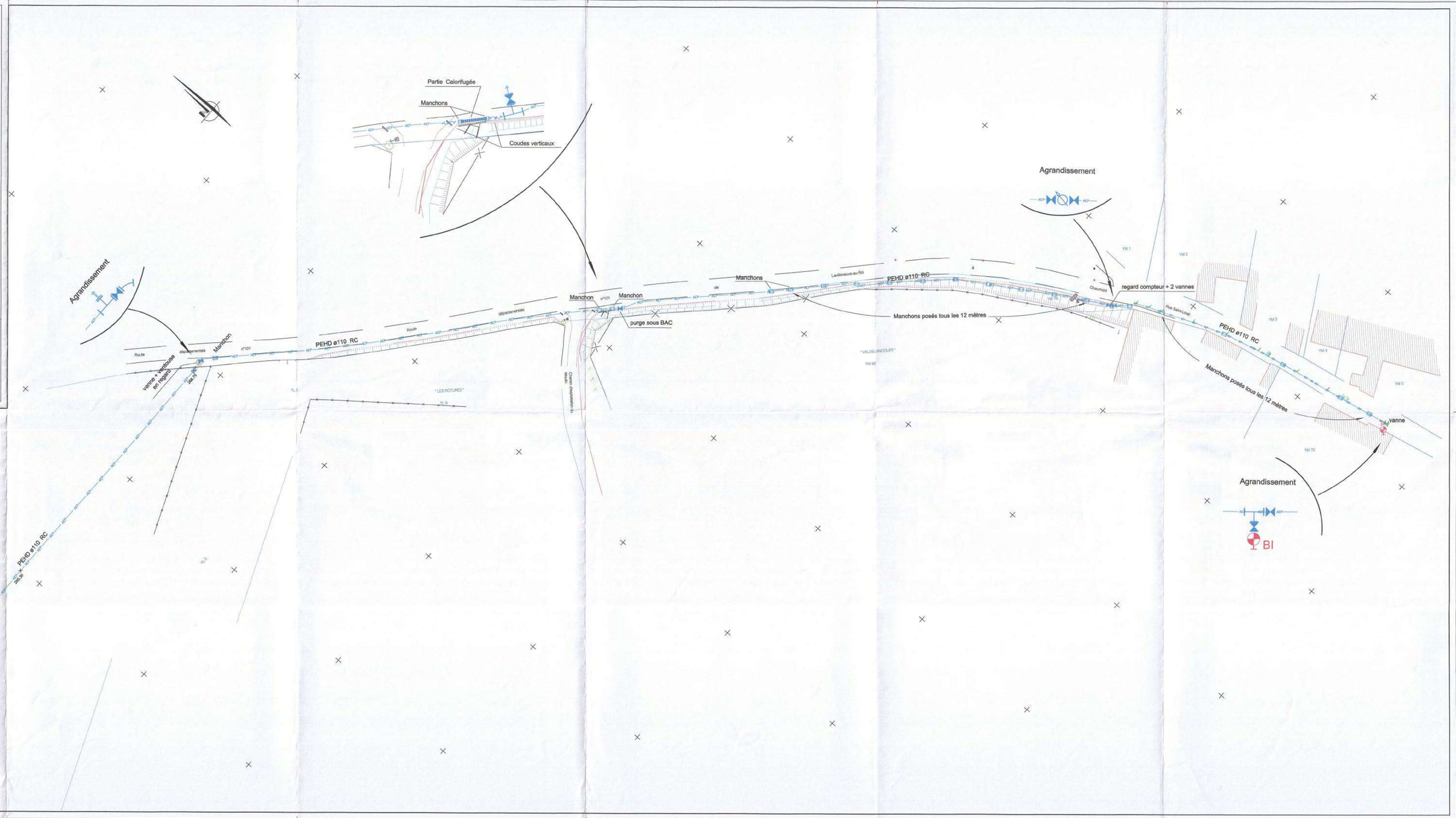

DEPARTEMENT DE LA HAUTE-MARNE

DIRECTION DEPARTEMENTALE

DE L'AGRICULTURE ET DE LA FORET

COMMUNE DE

AUTREVILLE-SUR-LA-RENNE

ALIMENTATION EN EAU POTABLE DE LA FERME DE LAMBERVAU

PLAN D'ENSEMBLE

Echelle : 1/ 2000

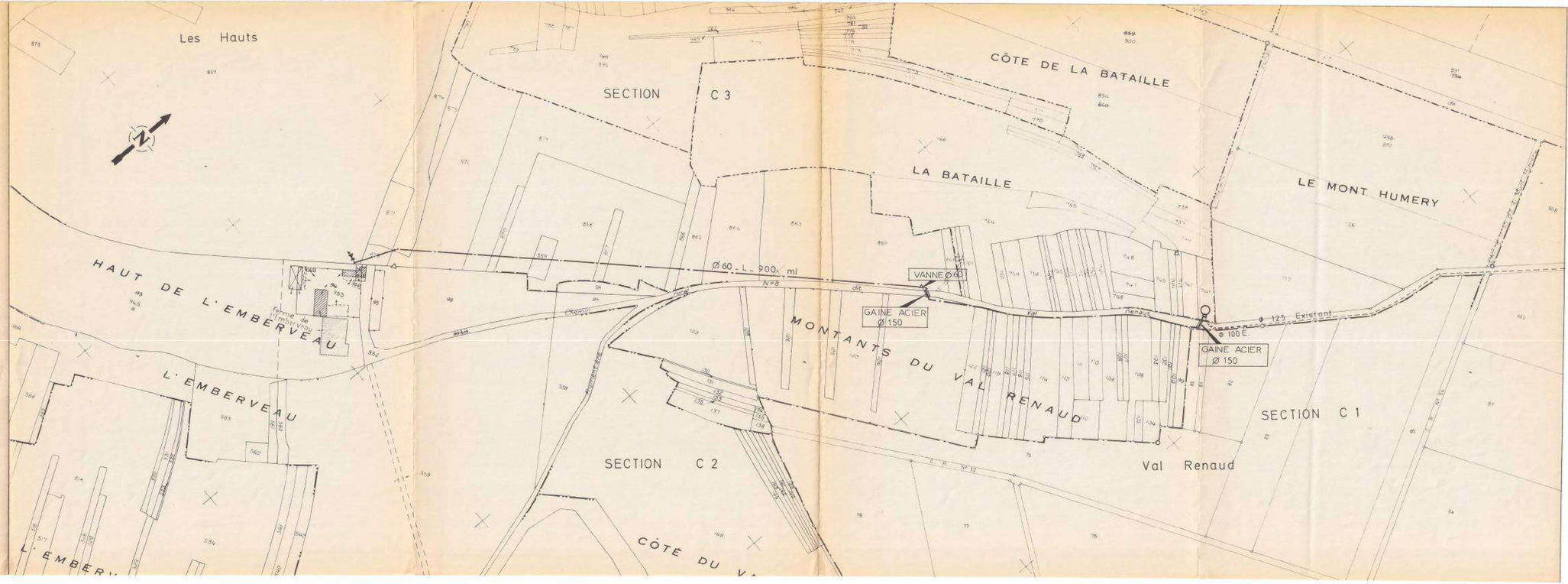

B.C. - P.L. - JUIN 1980

A 124

DEPARTEMENT DE LA HAUTE - MARNE

****

Ferme de Sautreuil (Territoire d'Arc en Barrois)
à la commune de BUGNIERES

****

RACCORDEMENT EN EAU POTABLE

PLAN DE RECOLEMENT
Planche 4 / 4

0000

Coordonnées rectangulaires Lambert 93 CC48

ALTEPC TRAVAUX PUBLICS
6 bis rue de la Mairie
10440 TORVILLIERS
Tél: 03 25 43 01 03
Mob: 06 32 02 59 26

HAUTE-MARNE

Indices	Dates	Observations	Signatures	Indices	Dates	Observations	Signatures
D				H			
C				G			
B				F			
A		Plan RECOLEMENT V1		E			

B.E.R.
Yves LECLERCQ
8 rue des Champs
10150 CHARMONT SOUS BARBUISE
06 83 84 32 50
ber.yves.leclercq@wanadoo.fr

Echelle : 1/200
Plan établi le : 04/03/2019
Dessiné par : B.E.R.

ALT2019/01

DEPARTEMENT DE LA HAUTE - MARNE

Ferme de Sautreuil (Territoire d'Arc en Barrois)
à la commune de BUGNIERES

RACCORDEMENT EN EAU POTABLE

PLAN DE RECOLEMENT
Planche 3 / 4

0 0 0 0

Coordonnées rectangulaires Lambert 93 CC48

ALTERE
8 bis rue de la Motte
52000 CHAUMONT
Tél. 03 25 32 21 23
Mob. 06 32 02 09 26

CONSEIL DEPARTEMENTAL HAUTE-MARNE

0	2015	Plan RECOLEMENT n°					
Indice	Date	Modification	Vérificateur	Indice	Date	Réalisation	Vérificateur

B.E.R.
ZI DES VELLERETS
2 rue des Chaniaux
10130 CHAVANGES SOUS BARBUISE
Tél. 03 25 42 00 00
Mail contact@berenatural.fr

Echelle : 0.5M
Plan établi le : 04-10-2016
Dessiné par : B.E.R.

ALT2015/01

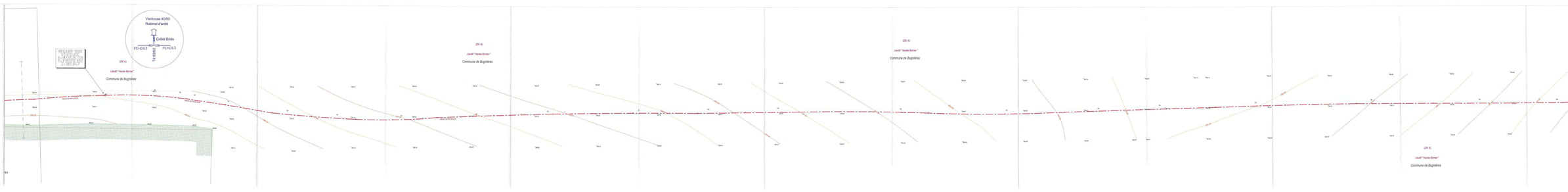

DEPARTEMENT DE LA HAUTE - MARNE

Ferme de Sautreuil (Territoire d'Arc en Barrois)
à la commune de BUGNIERES

RACCORDEMENT EN EAU POTABLE

PLAN DE RECOLEMENT
Planche 2 / 4

Coordonnées rectangulaires Lambert 93 CC48

ALTEREA
8 rue rue de la Mairie
12400 TORVILLIERES
Tél : 05 61 53 00 00
Mail : 05 61 53 00 05

N°	DATE	Pour décompter n°	Description	Dessinateur	N°	DATE	Date	Modifications	Dessinateur

M.O.E.
Frère VEZOLEYROS
Tél : 05 61 53 00 00
12100 CAMPREMY SOUS BARNUSSE
05 65 64 30 30
mail:contactsecretaire@barnusse.fr

Echelle : 1/750
Plan dressé le : 24/10/2019
Dessiné par : M.E.R.

1/Plan n° :
ALT20190/1

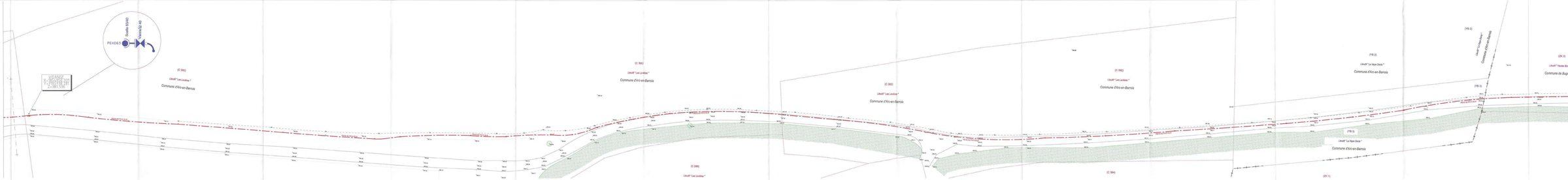

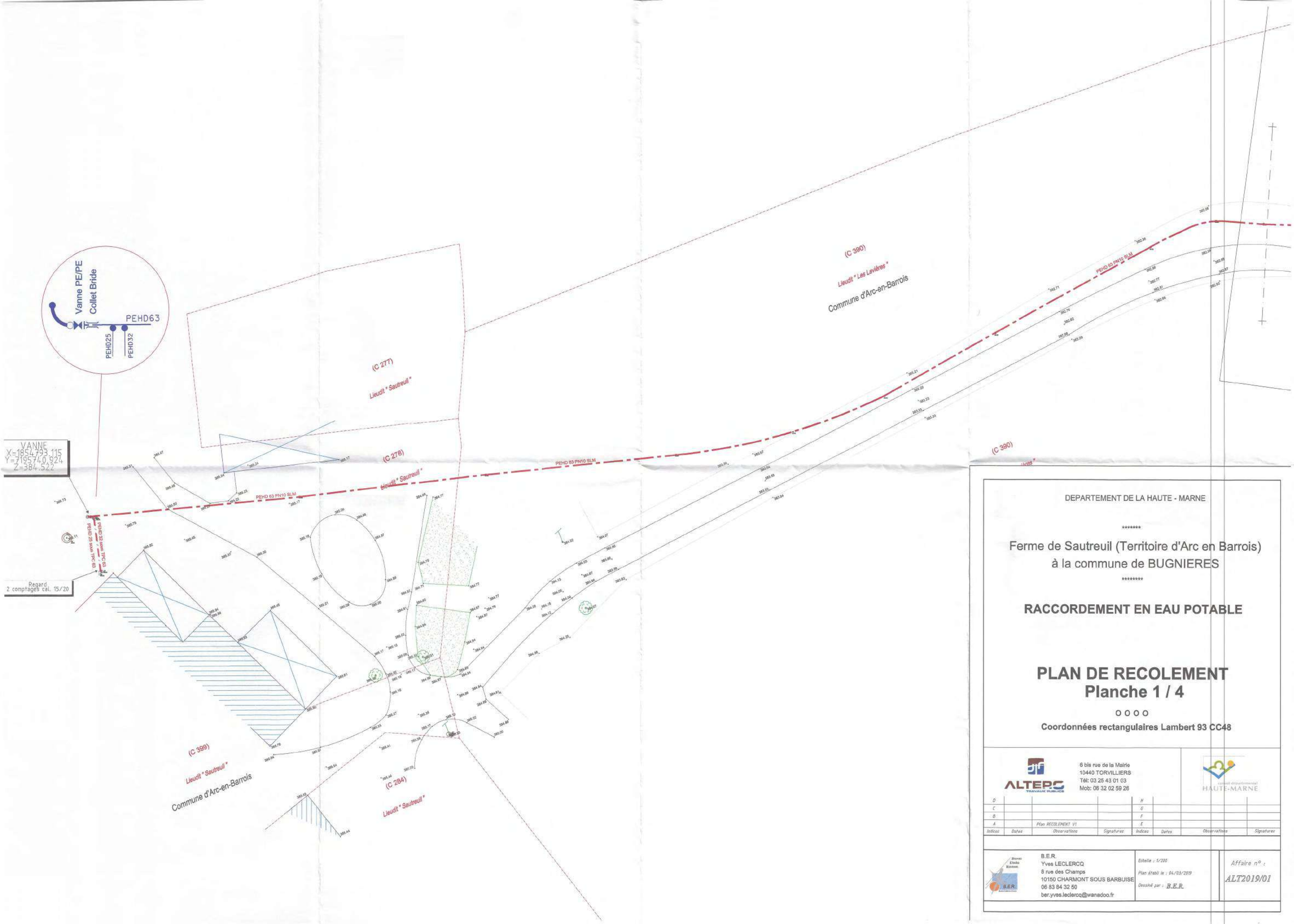

DEPARTEMENT DE LA HAUTE - MARNE

****

Ferme de Sautreuil (Territoire d'Arc en Barrois)
à la commune de BUGNIERES

****

RACCORDEMENT EN EAU POTABLE

PLAN DE RECOLEMENT
Planche 1 / 4

o o o o

Coordonnées rectangulaires Lambert 93 CC48

ALTERO TRAVAUX PUBLICS
6 bis rue de la Mairie
10440 TORVILLIERS
Tél: 03 25 43 01 03
Mob: 08 32 02 59 26

Conseil départemental HAUTE-MARNE

Indices	Dates	Observations	Signatures	Indices	Dates	Observations	Signatures
D				H			
C				G			
B				F			
A		Plan RECOLEMENT V1		E			

Bureau d'Etudes Ruraux
B.E.R.
Yves LECLERCQ
8 rue des Champs
10150 CHARMONT SOUS BARBUISE
06 83 84 32 50
ber.yves.leclercq@wanadoo.fr

Echelle : 1/200
Plan établi le : 04/03/2019
Dessiné par : B.E.R.

Affaire n° :
ALT2019/01

Département de la Haute Marne
Direction Departementale de l'Agriculture

COMMUNE
DE

BUGNIERES

RENFORCEMENT A.E.P.

ECHELLE 1 / 2500

PLAN DE RECOLEMENT

ETABLI PAR L'ENTREPRISE

CAULLET JEAN

MONTIGNY-LE-ROI 52 140 VAL DE MEUSE

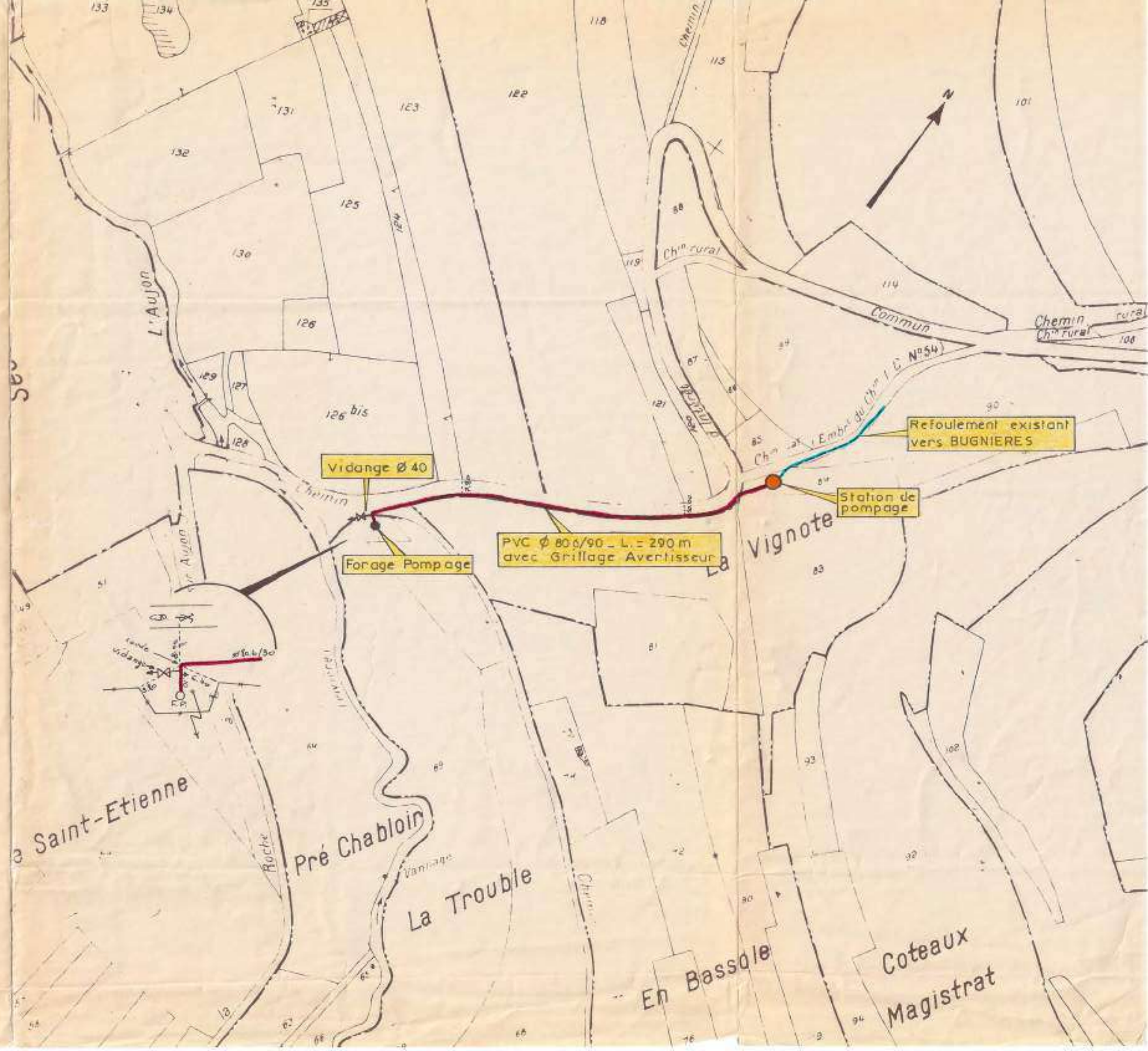

DEPARTEMENT DE LA HAUTE-MARNE

****

COMMUNE DE BUGNIERES

****

PLAN de DISTRIBUTION

****

ALIMENTATION EN EAU POTABLE

****

ECHELLE 1/1000

MARS 2006 n°2 TP 2932

Cabinet KOLB Jean-Pierre
GEOMETRE-EXPERT D.P.L.G

ORDRE DES GEOMETRES - EXPERTS

Centre Agora - 13, avenue des Etats-Unis 52000 CHAUMONT Tel : 03.25.03.05.56 Fax : 03.25.03.14.16

LEGENDE

: Canalisation ø 100 A-B-C
: Canalisation ø 80 B-D-I
: Canalisation ø 60 B-C-E-F-G-H
: Canalisation ø 40 J
: Purge
: Vanne de Sectionnement
: Bouche d'Incendie

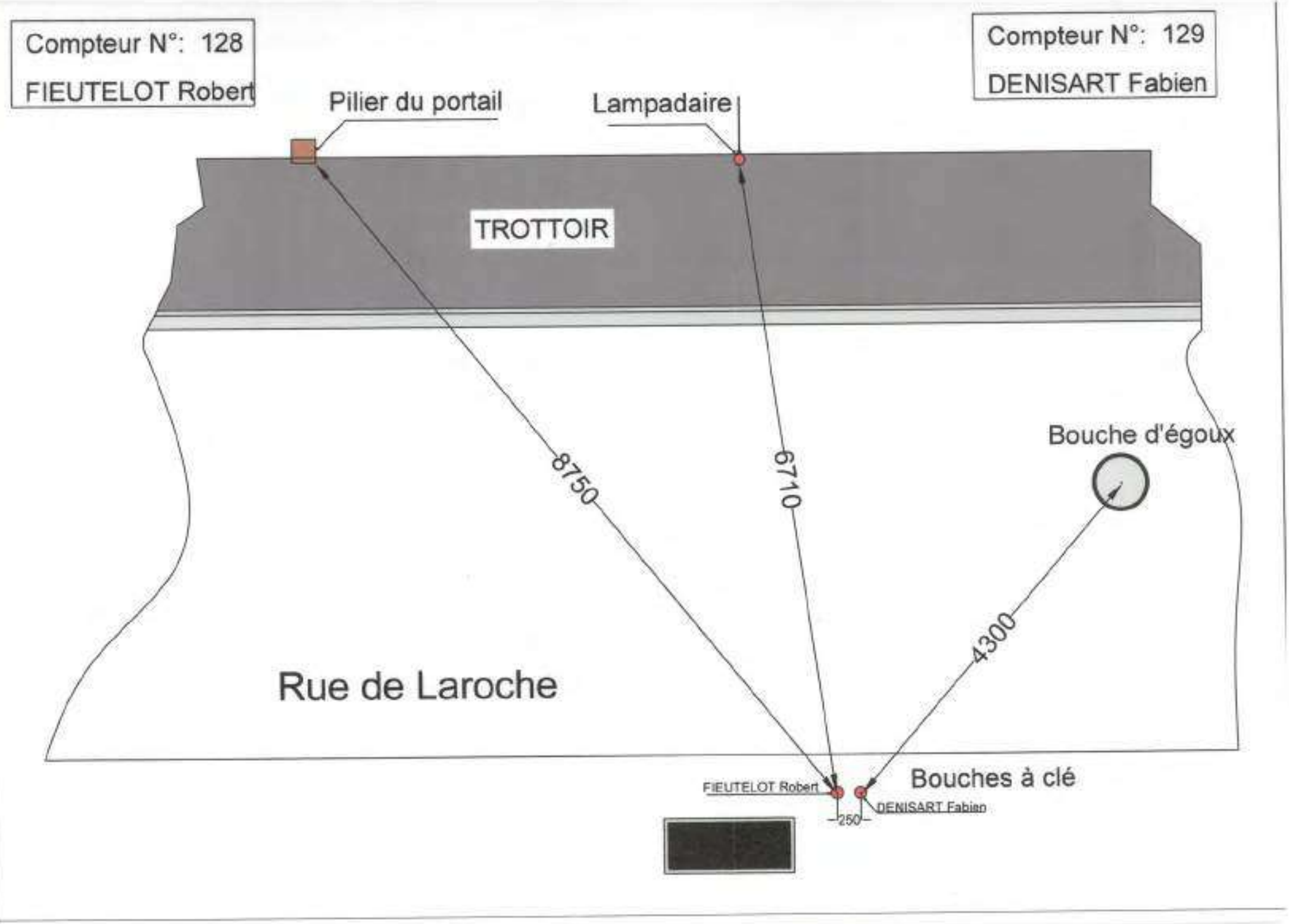
Compteur N°: 128
FIEUTELOT Robert
Compteur N°: 129
DENISART Fabien
Pilier du portail
Lampadaire
TROTTOIR
8750
6710
Bouche d'égoux
4300
Rue de Laroche
Bouches à clé
FIEUTELOT Robert
DENISART Fabien
250

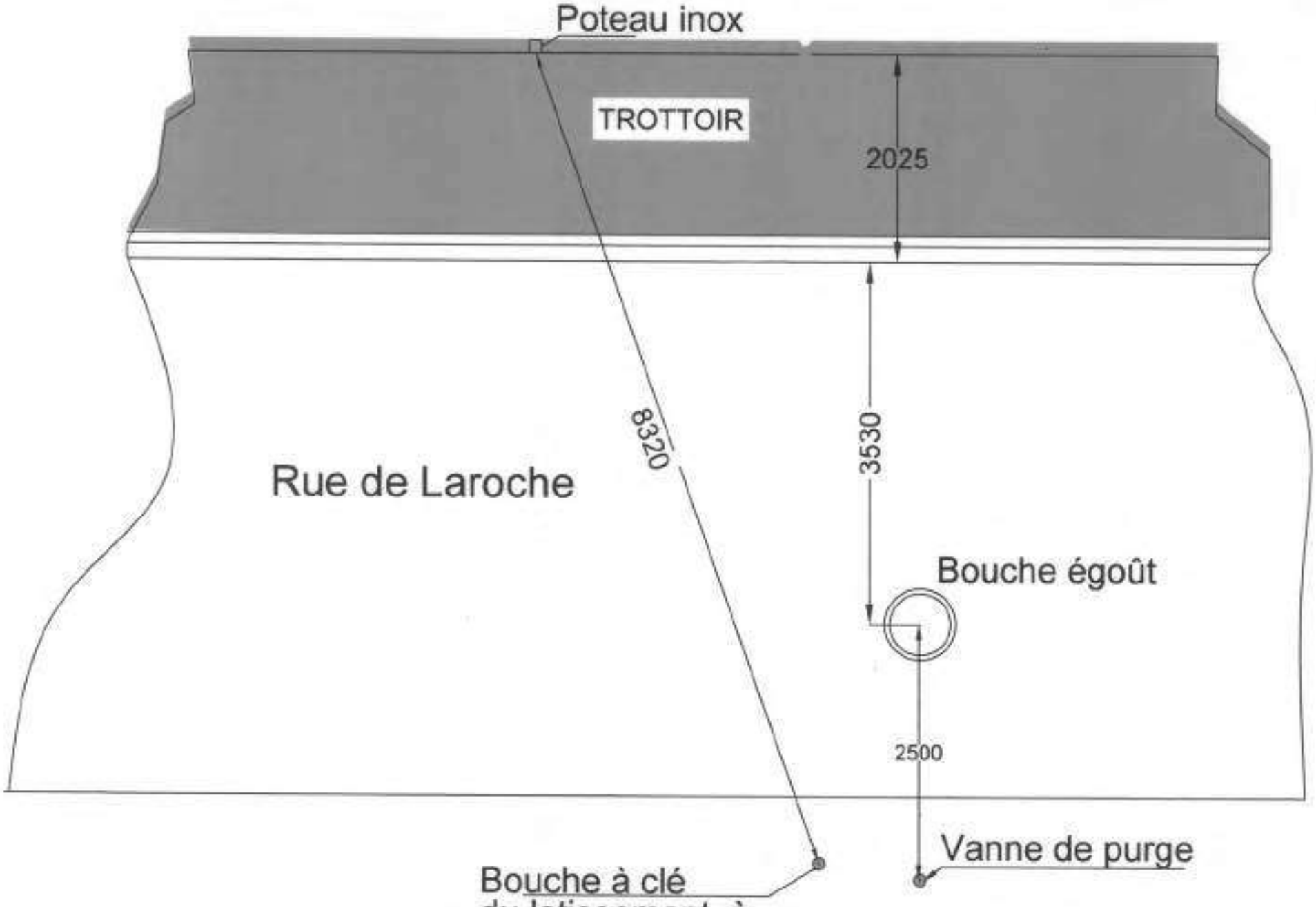

Compteur N°:
PURGE

Compteur N° 133

RENAUDIN Antoine

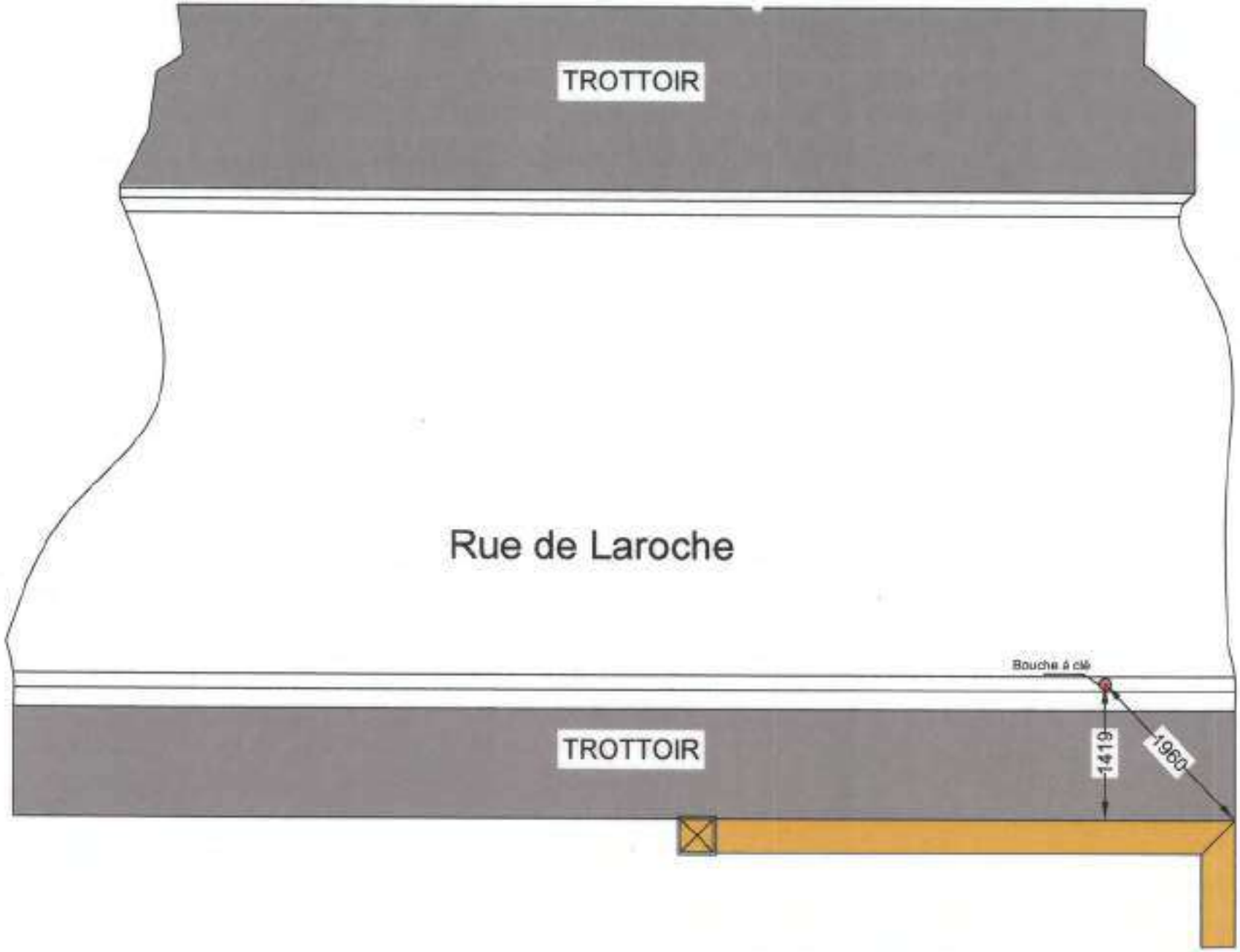

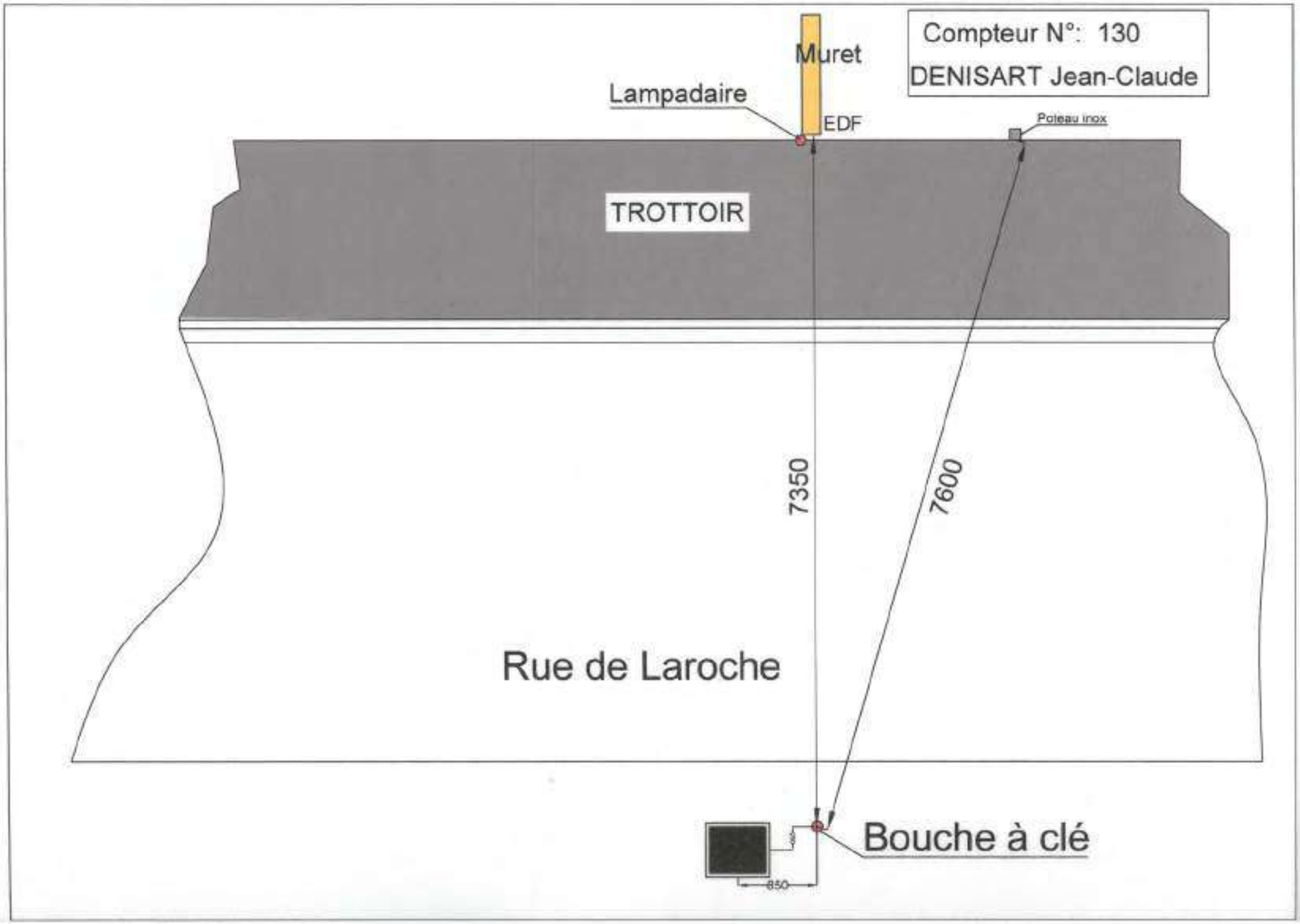
Compteur N°: 130
DENISART Jean-Claude
Muret
Lampadaire
EDF
Poteau inox
TROTTOIR
7350
7600
Rue de Laroche
Bouche à clé
850

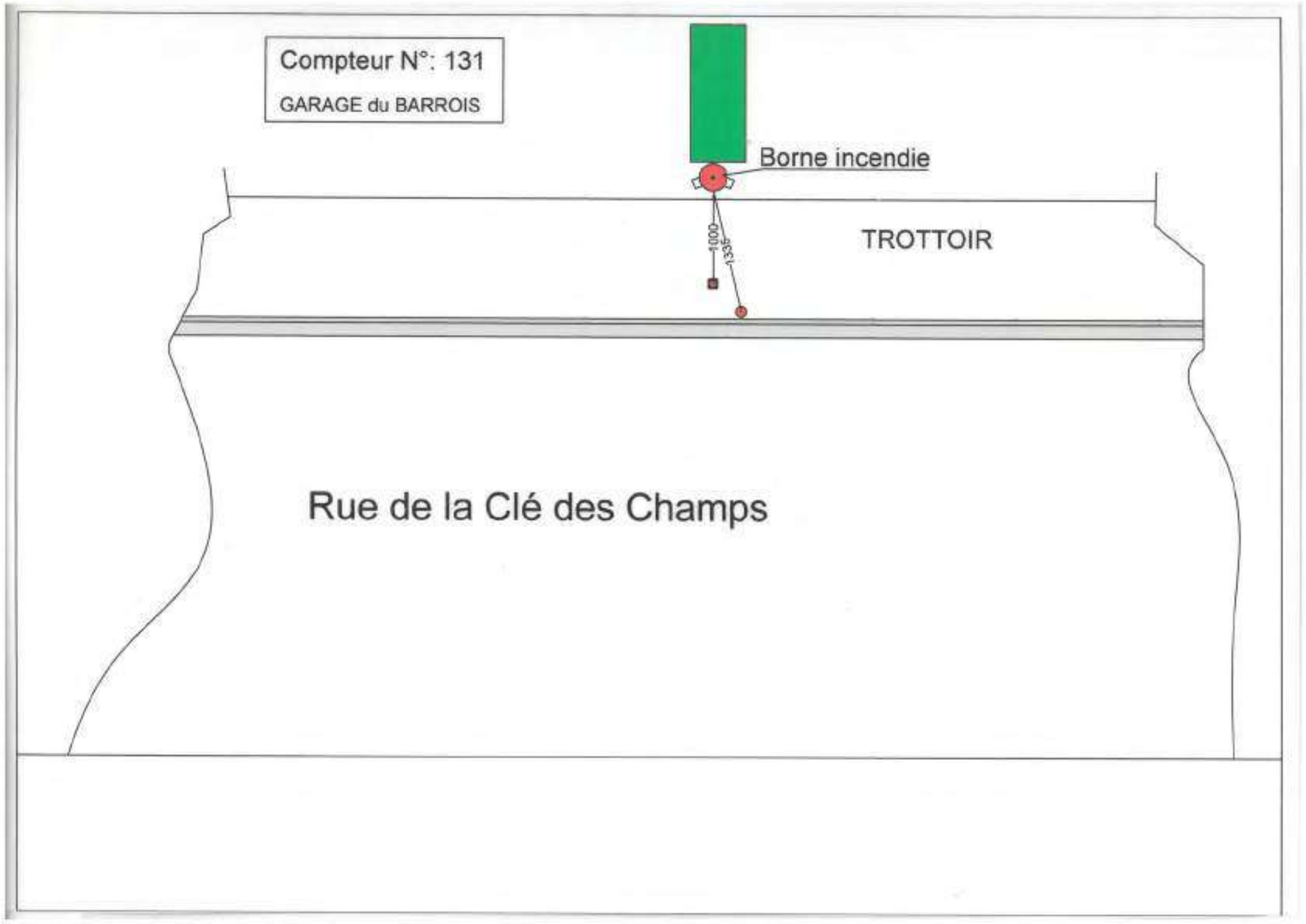
Compteur N°: 131
GARAGE du BARROIS
Borne incendie
1000
1335
TROTTOIR
Rue de la Clé des Champs

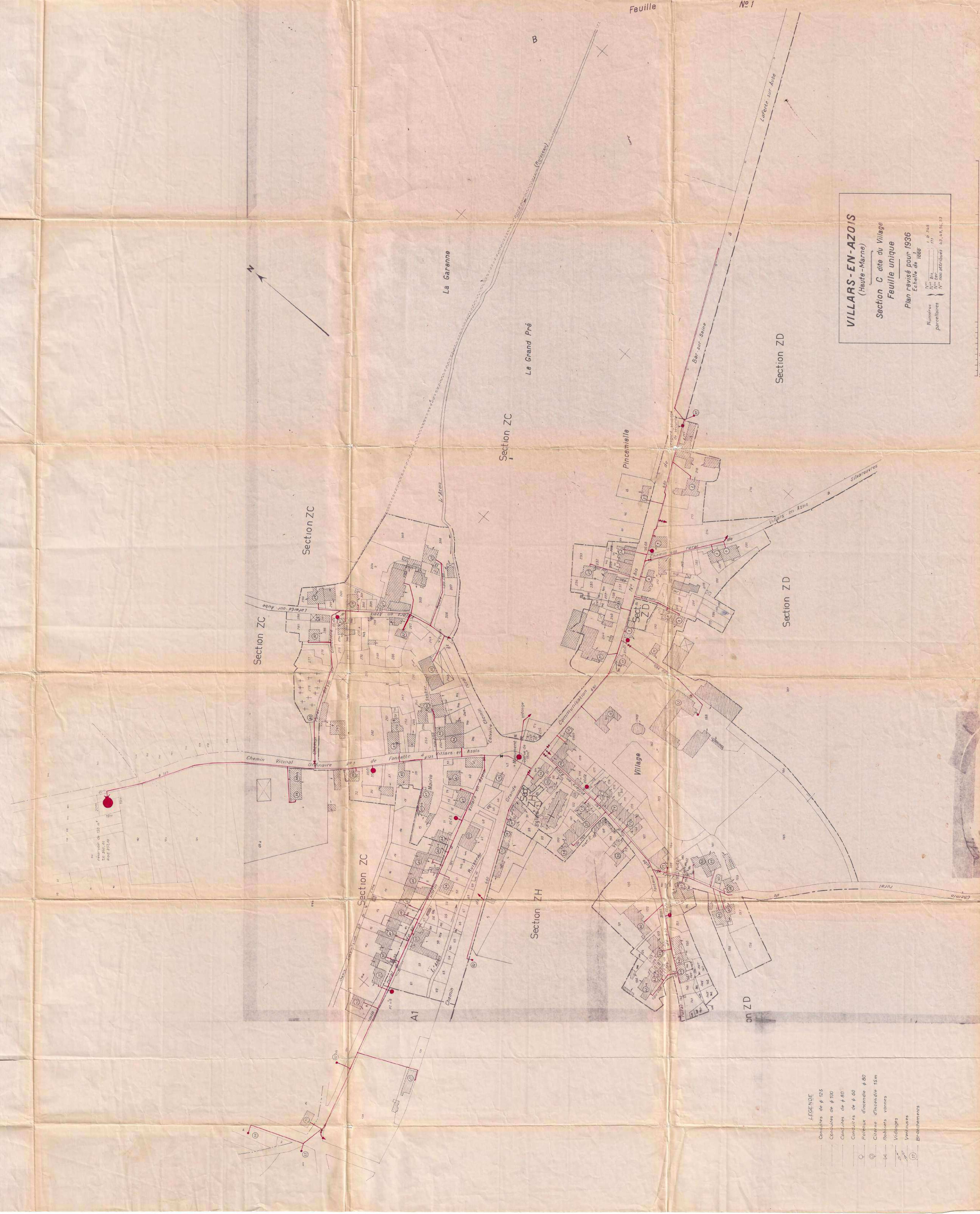

Feuille N° 1
VILLARS-EN-AZOIS
(Haute-Marne)
Section C dite du Village
Feuille unique
Plan revisé pour 1936
Echelle de 1/1000
Numéros parcellaires
Nos 1 à 345
Nos bis 171
Nos ter
Nos non attribués 43, 49, 50, 53
B
N
La Garenne
Le Grand Pré
(Ruisseau)
Laferté sur Aube
Bar sur Seine
Section ZC
Section ZD
Section ZH
Pincemielle
L'Azois
Silvarouvres
Villars en Azois
Chemin rural
Chemin Vicinal Ordinaire N° 1 de Fontette à Villars en Azois
Communication
Grande
Village
Mairie
Eglise
Sect. ZD
Sect. ZH
Calvaire
Monument
réserve de 15m³
vidange
regard soupape de sécurité
réservoir de 150 m³
T.P. 240,40
Rad 257,49
Ruisseau
Fontaine
Puits
A1
LEGENDE
Conduites de ϕ 125
Conduites de ϕ 100
Conduites de ϕ 80
Conduites de ϕ 60
Poteaux d'incendie ϕ 80
Citerne d'incendie 15m
Robinets vannes
Vidanges
Ventouses
Branchements

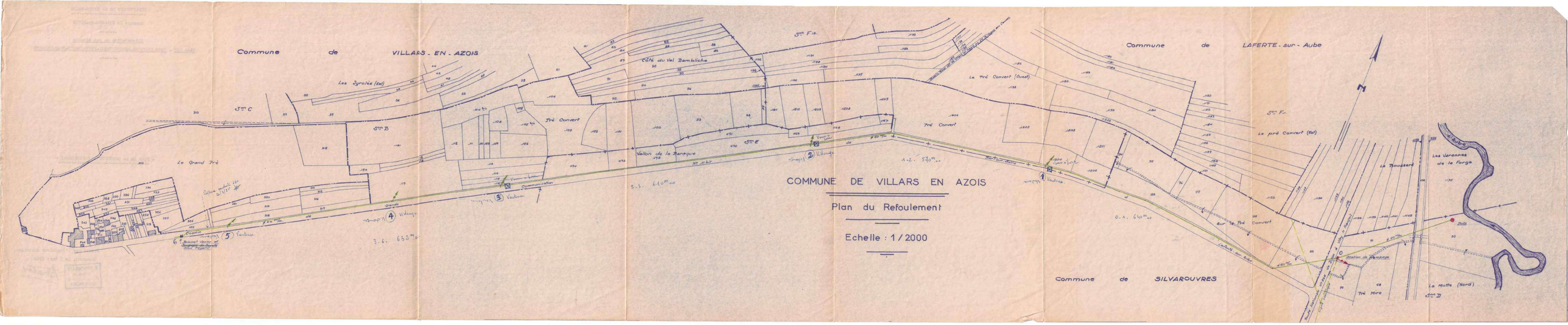
COMMUNE DE VILLARS EN AZOIS
Plan du Refoulement
Echelle : 1/2000
Commune de VILLARS - EN - AZOIS
Commune de LAFERTE - sur - Aube
Commune de SILVAROUVRES
Les Jyrolès (Est)
Côté du Val Damblicha
Le Pré Convert (Ouest)
Le pré Convert (Est)
Le Grand Pré
Pré Convert
Vallon de la Baraque
Communication
Les Varennes de la Forge
La Bousserè
La Motte (Nord)
Pré Mire
Sur le Pré Convert
Sm C
Sm B
Sm E
Sm F
Sm D
Ventouse
Vidange
Grande
Bouchet Vanne et Bouchon de Sortie
Pelle
Station de Pompage
N

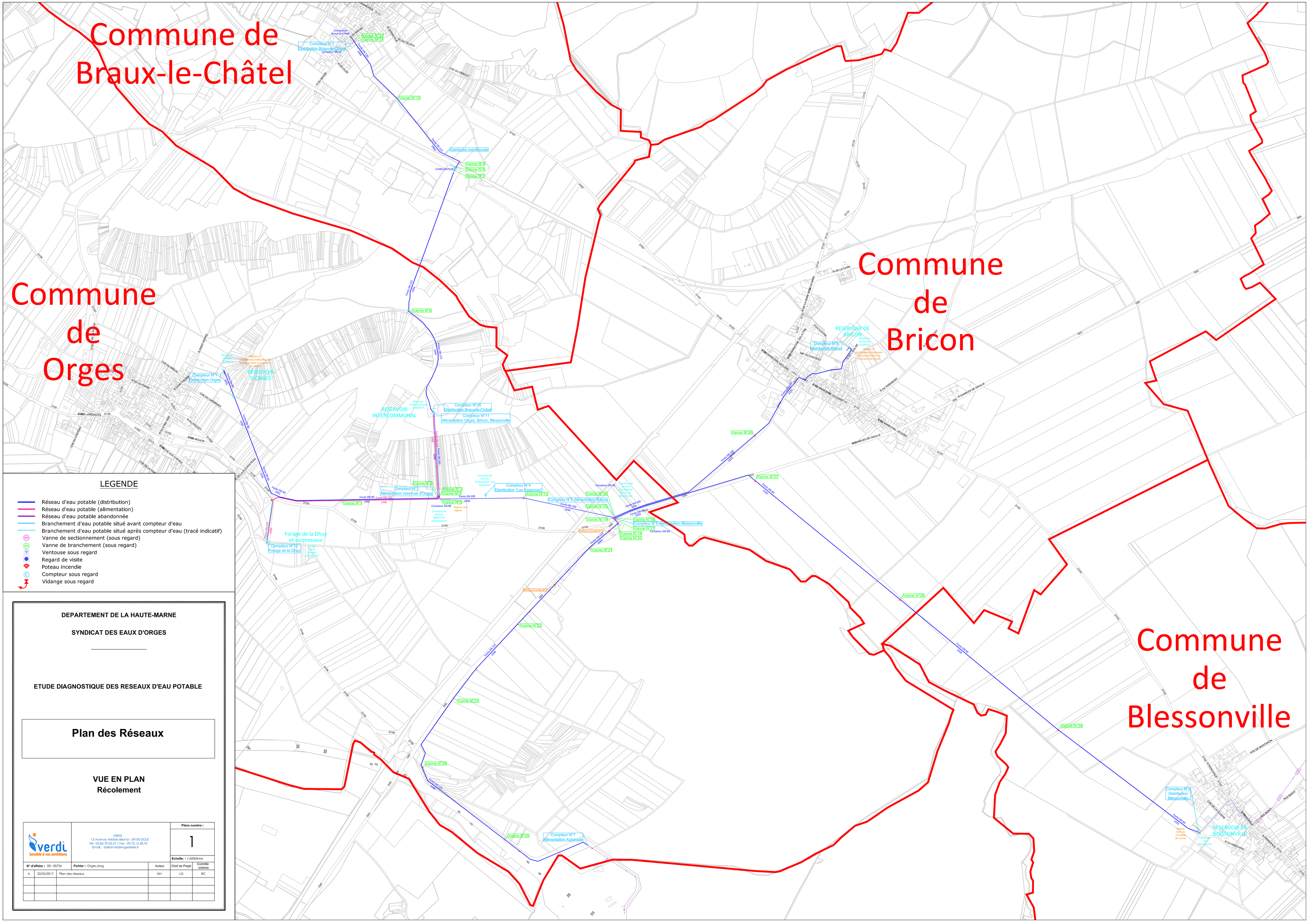

LEGENDE

- Réseau d'eau potable (distribution)
- Réseau d'eau potable (alimentation)
- Réseau d'eau potable abandonnée
- Branchement d'eau potable situé avant compteur d'eau
- Branchement d'eau potable situé après compteur d'eau (tracé indicatif)
- Vanne de sectionnement (sous regard)
- Vanne de branchement (sous regard)
- Ventouse sous regard
- Regard de visite
- Poteau incendie
- Compteur sous regard
- Vidange sous regard

DEPARTEMENT DE LA HAUTE-MARNE

SYNDICAT DES EAUX D'ORGES

ETUDE DIAGNOSTIQUE DES RESEAUX D'EAU POTABLE

Plan des Réseaux

VUE EN PLAN
Récolement

verdi
Sensible à vos ambitions
VERDI
13 Avenue Aristide Briand - 39100 DOLE
Tél : 03.84.79.02.57 / Fax : 09.72.13.38.70
Email : dole@verdi-ingenierie.fr

Pièce numéro : 1

Echelle: 1 / 6000ème

N° d'affaire : 08 - 00734	Fichier : Orges.dwg		Auteur	Chef de Projet	Contrôle externe
A	22/05/2017	Plan des réseaux	NH	LG	RC

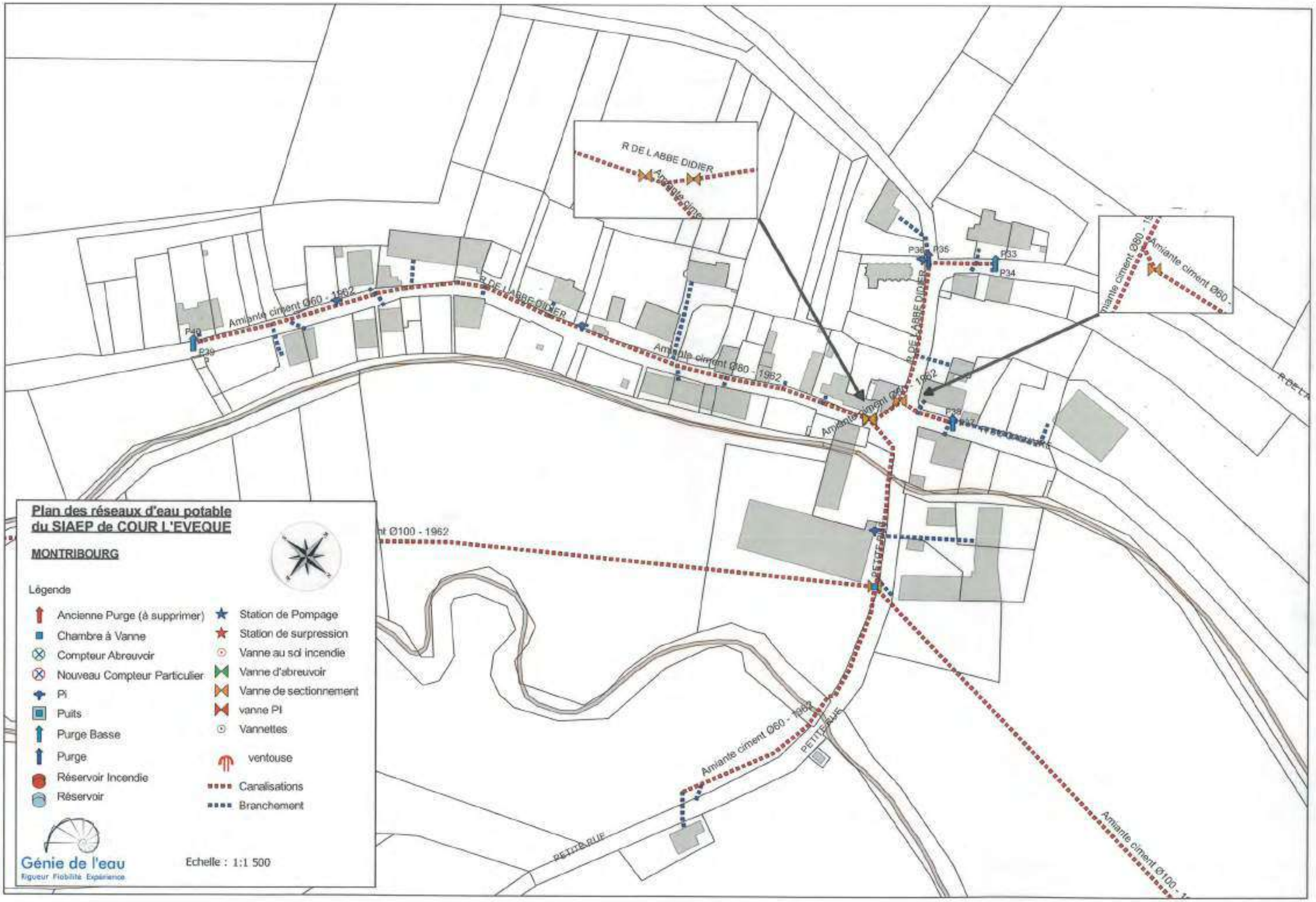
Plan des réseaux d'eau potable
du SIAEP de COUR L'EVEQUE
MONTRIBOURG
Légende
Ancienne Purge (à supprimer)
Chambre à Vanne
Compteur Abreuvoir
Nouveau Compteur Particulier
Pi
Puits
Purge Basse
Purge
Réservoir Incendie
Réservoir
Station de Pompage
Station de surpression
Vanne au sol incendie
Vanne d'abreuvoir
Vanne de sectionnement
vanne PI
Vannettes
ventouse
Canalisations
Branchement
Génie de l'eau
Rigueur Fiabilité Expérience
Echelle : 1:1 500
R DE L ABBE DIDIER
Amiante ciment Ø60 - 1962
Amiante ciment Ø80 - 1962
Amiante ciment Ø100 - 1962
PETITE RUE
P29
P33
P34
P35
P36

DEPARTEMENT DE LA HAUTE - MARNE

Syndicat des Eaux de Cour l'Eveque

****

Commune de COUR L'EVEQUE/COUPRAY

****

RENOUVELLEMENT CONDUITE DE TRANSFERT
ENTRE COUR L'EVEQUE ET COUPRAY

Coordonnées rectangulaires Lambert 93 CC48

Plan de récolement

Echelle du Plan :

Travaux Réalisés Par :

ALTEPS TRAVAUX PUBLICS
6 bis rue de la Mairie
10440 TORVILLIERS
Tel: 03 25 43 01 03
Mob: 06 32 02 59 26

Approbation

Date :

Dessinateur

Indice	Date	Modifications	Dessiné par	Vérifié par
B	02/2021	Récolement	YL	JB
A	01/2021	Plan initial	YL	JB

Dessinateur : YL
Chargé Affaire : JB
Plan No : Vu d'ensemble
No : 2021
No ALTERO TP : 2020
Date Piquetage : 2021

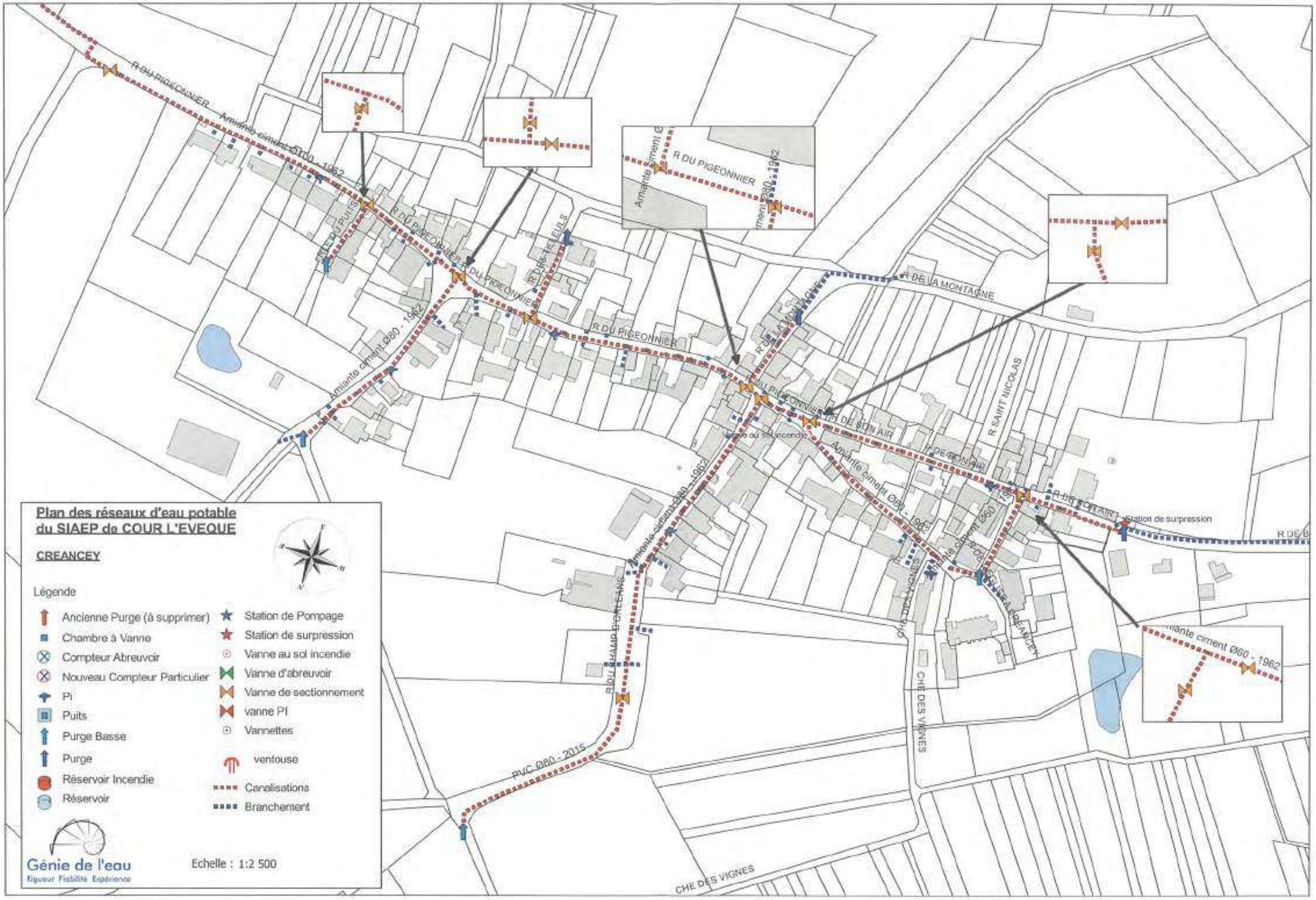
Plan des réseaux d'eau potable
du SIAEP de COUR L'EVEQUE
CREANCEY
Légende
Ancienne Purge (à supprimer)
Chambre à Vanne
Compteur Abreuvoir
Nouveau Compteur Particulier
Pi
Puits
Purge Basse
Purge
Réservoir Incendie
Réservoir
Station de Pompage
Station de surpression
Vanne au sol incendie
Vanne d'abreuvoir
Vanne de sectionnement
vanne PI
Vannettes
ventouse
Canalisations
Branchement
Génie de l'eau
Rigueur Fiabilité Expérience
Echelle : 1:2 500
R DU PIGEONNIER
R DE LA MONTAGNE
R SAINT NICOLAS
R DE BON AIR
Station de surpression
CHE DES VIGNES
PVC Ø80 - 2015
Amiante ciment Ø80 - 1962
Amiante ciment Ø60 - 1962

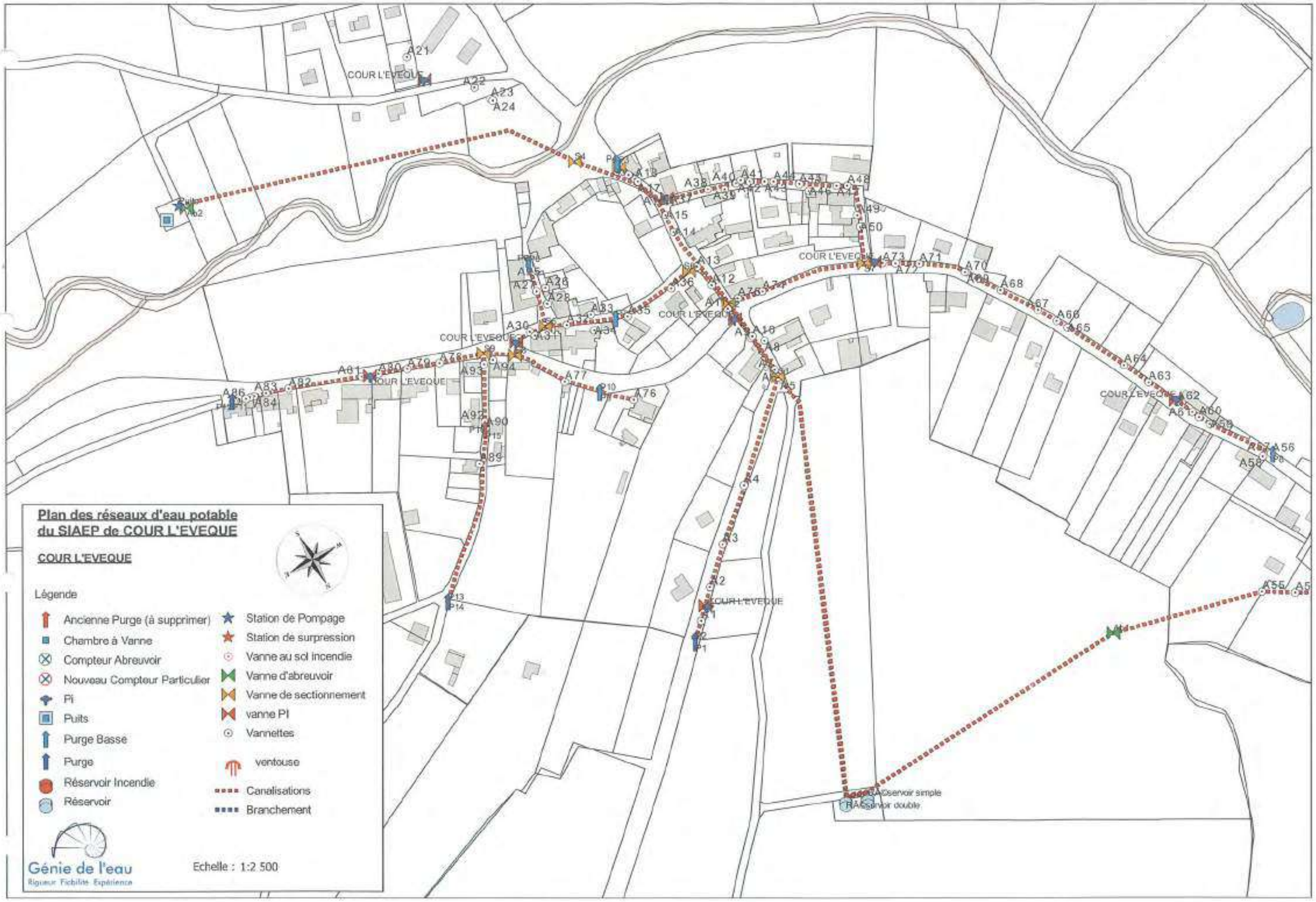
Plan des réseaux d'eau potable
du SIAEP de COUR L'EVEQUE
COUR L'EVEQUE
Légende
Ancienne Purge (à supprimer)
Chambre à Vanne
Compteur Abreuvoir
Nouveau Compteur Particulier
Pi
Puits
Purge Basse
Purge
Réservoir Incendie
Réservoir
Station de Pompage
Station de surpression
Vanne au sol incendie
Vanne d'abreuvoir
Vanne de sectionnement
vanne PI
Vannettes
ventouse
Canalisations
Branchement
Génie de l'eau
Rigueur Fiabilité Expérience
Echelle : 1:2 500
Réservoir simple
Réservoir double

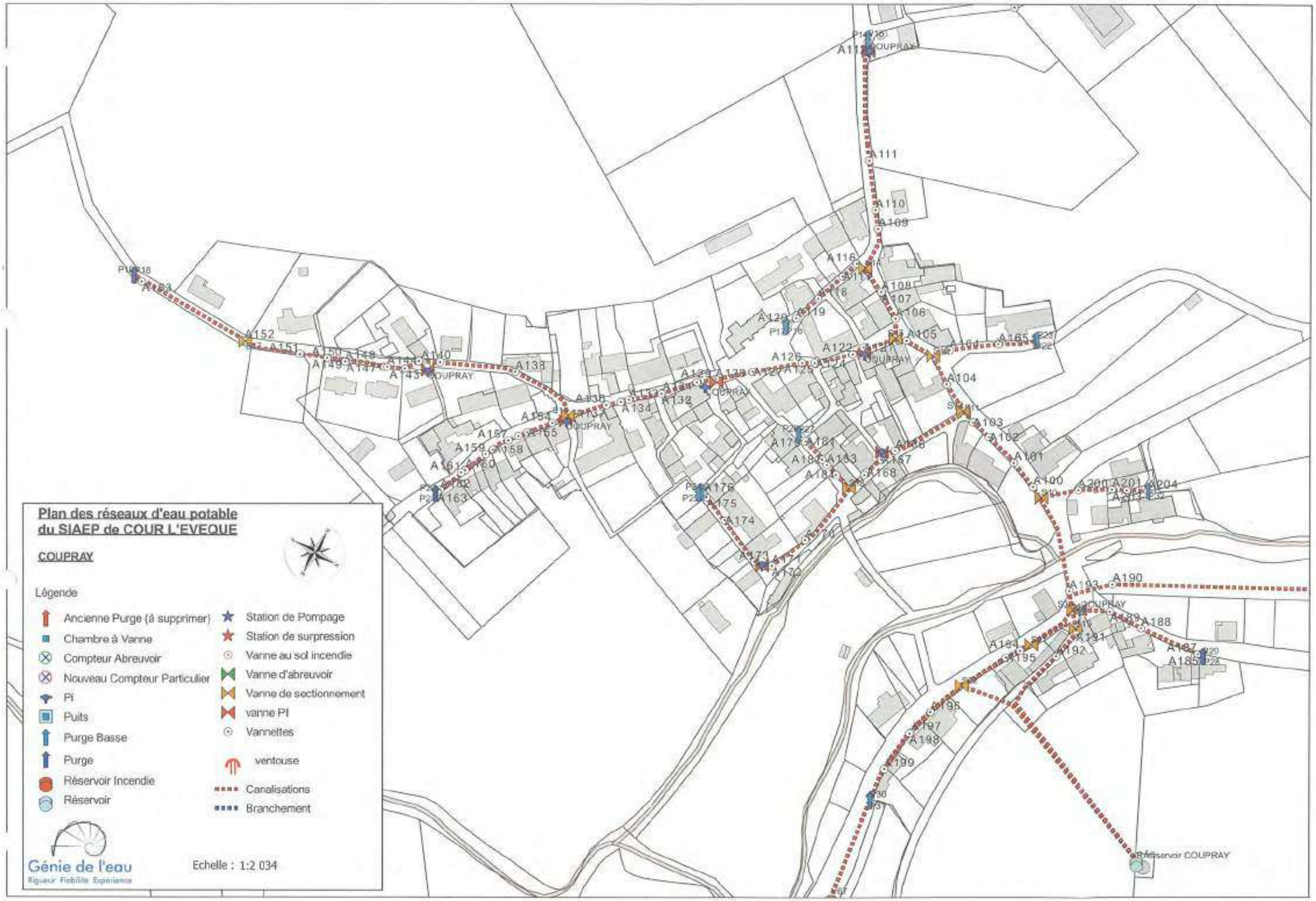
Plan des réseaux d'eau potable
du SIAEP de COUR L'EVEQUE
COUPRAY
Légende
Ancienne Purge (à supprimer)
Chambre à Vanne
Compteur Abreuvoir
Nouveau Compteur Particulier
Pi
Puits
Purge Basse
Purge
Réservoir Incendie
Réservoir
Station de Pompage
Station de surpression
Vanne au sol incendie
Vanne d'abreuvoir
Vanne de sectionnement
vanne PI
Vannettes
ventouse
Canalisations
Branchement
Génie de l'eau
Rigueur Fiabilité Expérience
Echelle : 1:2 034
Réservoir COUPRAY

SYNDICAT DE COUR-L'ÉVÊQUE
PLAN D'ENSEMBLE DU RESEAU
ECHELLE 1/10000
CREANCEY
MONTRIBOURG
COUR-L'ÉVÊQUE
Reservoir 150 m³
Ferme de La Lucine
Ferme de Vaisengeot
R. VANNE
Val Corbeau
2,460 m
1750 m
Réparation fuite 21 juillet 2014
Purge au bas
Intervention le 12.01.15
Té DN 100 neuf
Vanne arrêt DN 100 neuve
Ventouse
Vidange regard

125/60

Section ZC
Cimetière
Les Ruelles
ZH
échelle 1/5000
Réservoir de 100m³
mi-enterre avec chambre de manœuvre
les Ruelles
section ZH
Le Village
La Gravière
Le Paquin
Station
prise Incendie
Eglise
Mairie
Route Nationale N° 396
Dijon à Vitry-le-Français R.N. 396
Chemin Vicinal
Département de la Haute Marne
COMMUNE DE SILVAROUVRES
Plan général des installations
ECHELLE : 1/1000
Légende
Conduite fonte
Conduite C.P.V.
Robinet vanne
Vidange sous regard
Vidange d'extrémité
Ventouse sous regard
branchement particulier.

DEPARTEMENT DE LA HAUTE-MARNE

****

COMMUNE DE RICHEBOURG

SYNDICAT DES EAUX DE LEFFONDS - RICHEBOURG - SEMOUTIERS

****

RESEAU D'ADDUCTION D'EAU POTABLE
RESEAU D'ASSAINISSEMENT UNITAIRE

****

RELEVE TOPOGRAPHIQUE

Système de coordonnées RGF 93
Noivellement rattaché au NGF

****

Echelle 1/1000

Mai 2015
Dossier n°9-2015

B.E.T Jacky MAUGRAS
Bureau d'Etudes Techniques
1, impasse des Mennetriers
52200 SAINTS-GEOSMES
Tél : 03.25.90.83.27

Maitrise d'Oeuvre
Voirie et réseaux divers ...
Etudes d'Aménagements divers
Permis d'Aménager, dossier de travaux de lotissement ...
Conception, dossier de consultation d'entreprises, suivi des travaux, opérations de réception

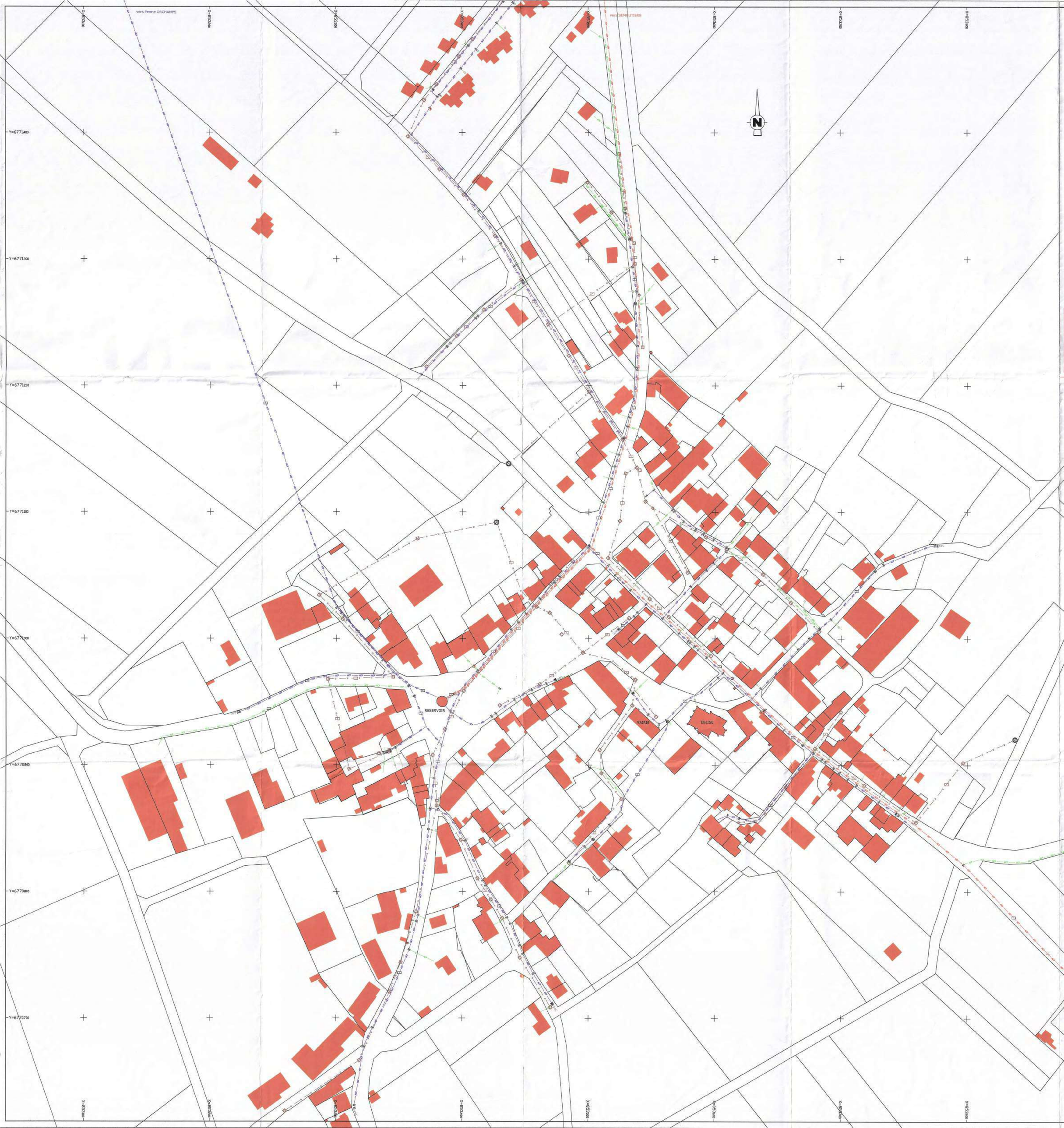

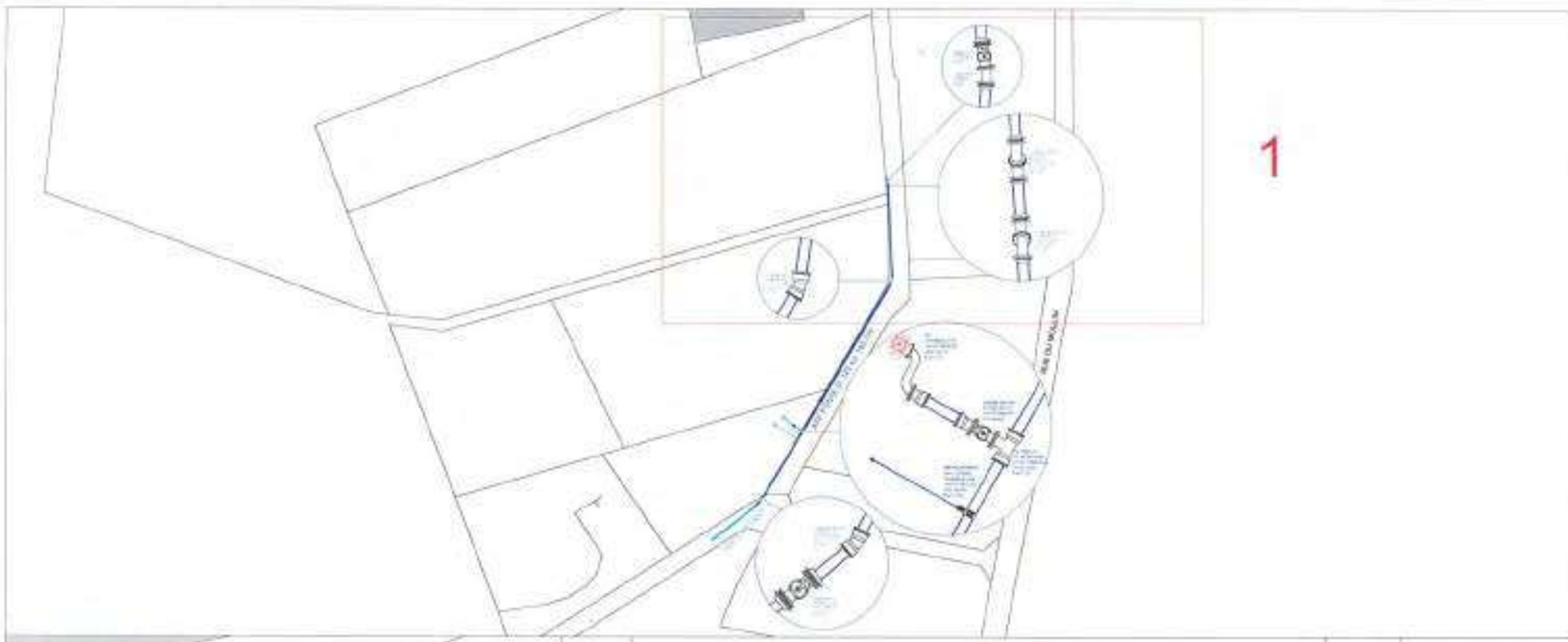

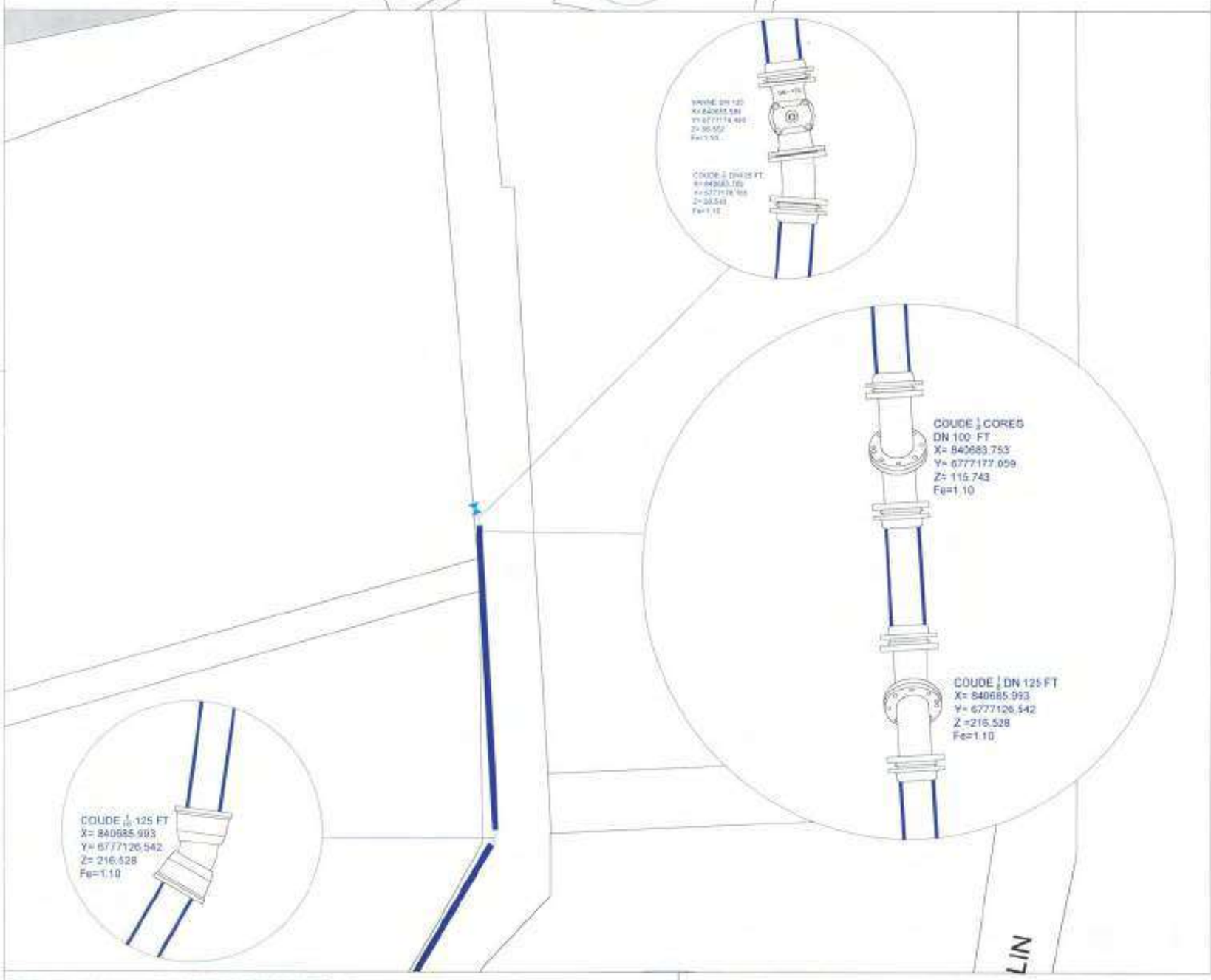

suez

Bourgogne Champagne Jura
Direction Métiers et performance

Département de Haute Marne

COMMUNE DE PONT-LA-VILLE

Renforcement de la distribution d'eau potable

Document n°1/2	Vue en plan et coupe		Plan projet
Fichier	Dessiné le : 17/03/2022	Dernière mise à jour le : 08/03/2022 15:31:02	
Dessiné par : LB	Vérifié par : VD	Echelle : 1/500	Format : A2

Ce document comporte des informations confidentielles propriétés de SUEZ
Il ne peut être reproduit ou utilisé sans une autorisation de SUEZ

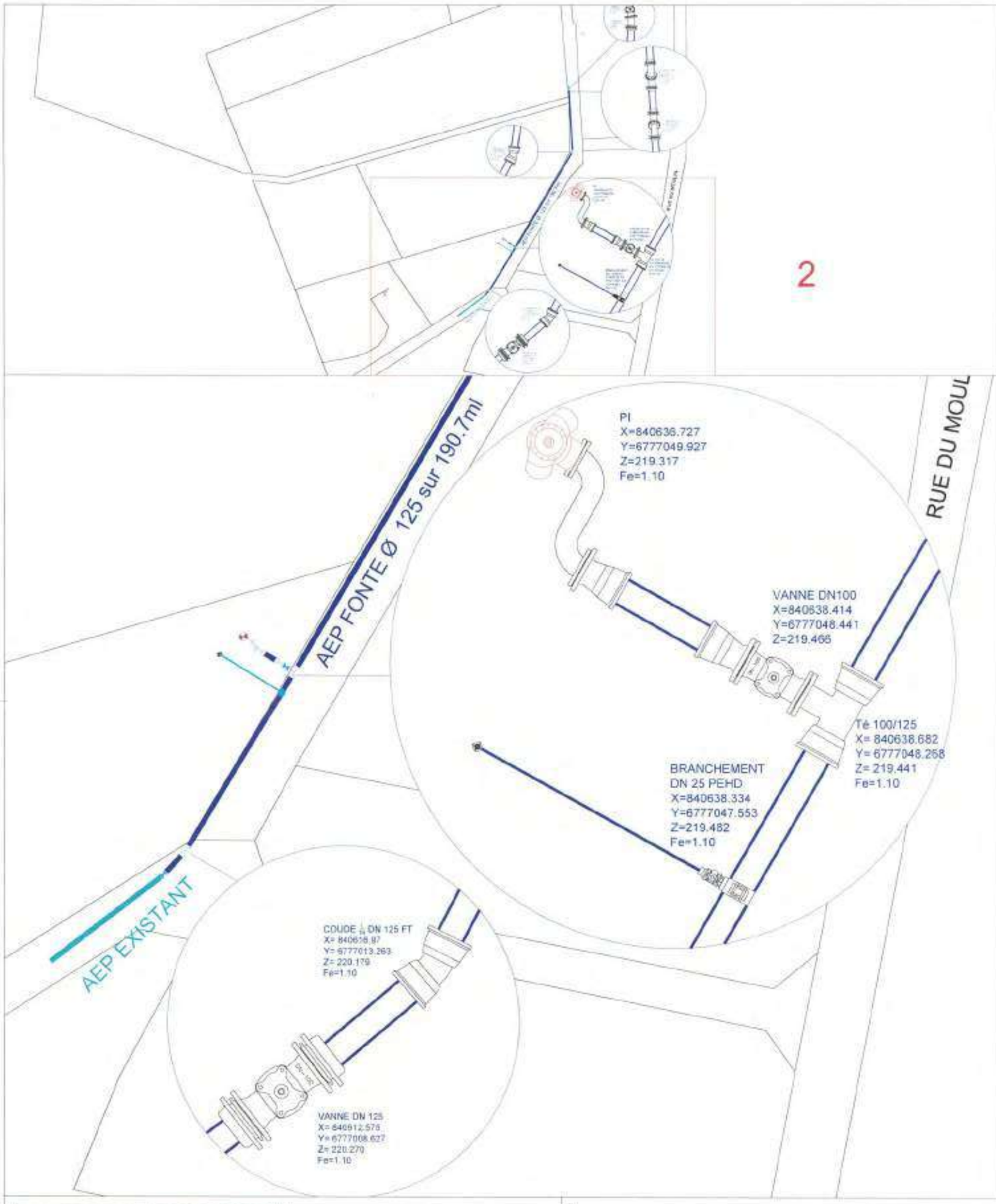

suez

Eau France
Bourgogne Champagne Jura
Direction Métiers et performance

Département de Haute Marne

COMMUNE DE FONT-LA-VILLE

Renforcement de la distribution d'eau potable

Document n°312	Vue en plan et coupe		Plan projet
Fichier :	Créé le : 17/03/2022	Dernière mise à jour le : 06/05/2022 15:31:03	
Dessiné par : LB	Vérifié par : V.B	Echelle : 1/500	Format : A2

Ce document comporte des informations confidentielles propriétés de SUEZ
Il ne peut être remis ou utilisé sans une autorisation de SUEZ

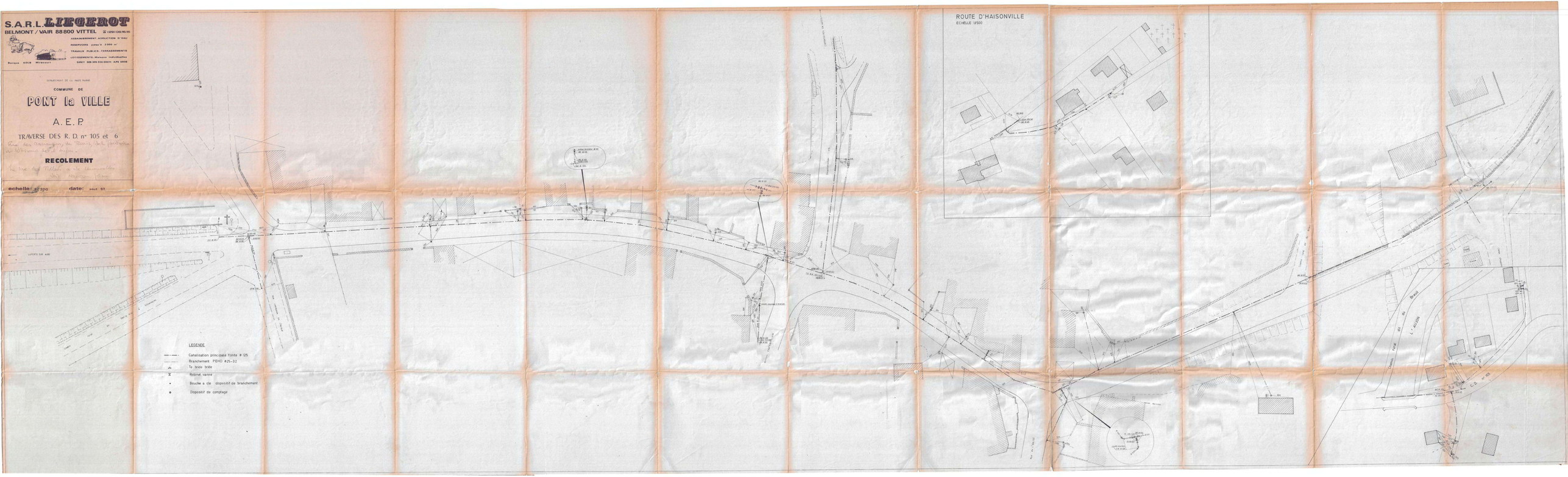
S.A.R.L. LIEGEROT
BELMONT / VAIR 88800 VITTEL
ASSAINISSEMENT, ADDUCTION D'EAU
RESERVOIRS jusqu'à 2 000 m³
TRAVAUX PUBLICS, TERRASSEMENTS
LOTISSEMENTS, Maisons individuelles
SIRET 308 305 030 00011 APE 5900
Banque KOLB Mirecourt
DEPARTEMENT DE LA HAUTE MARNE
COMMUNE DE
PONT la VILLE
A. E. P.
TRAVERSE DES R. D. n° 105 et 6
RECOLEMENT
echelle: 1/200
date: août 92
ROUTE D'HAISONVILLE
ECHELLE 1/500
LEGENDE
Canalisation principale fonte ø 125
Branchement PEHD ø25-32
Te bride bride
Robinet vanne
Bouche a cle dispositif de branchement
Dispositif de comptage

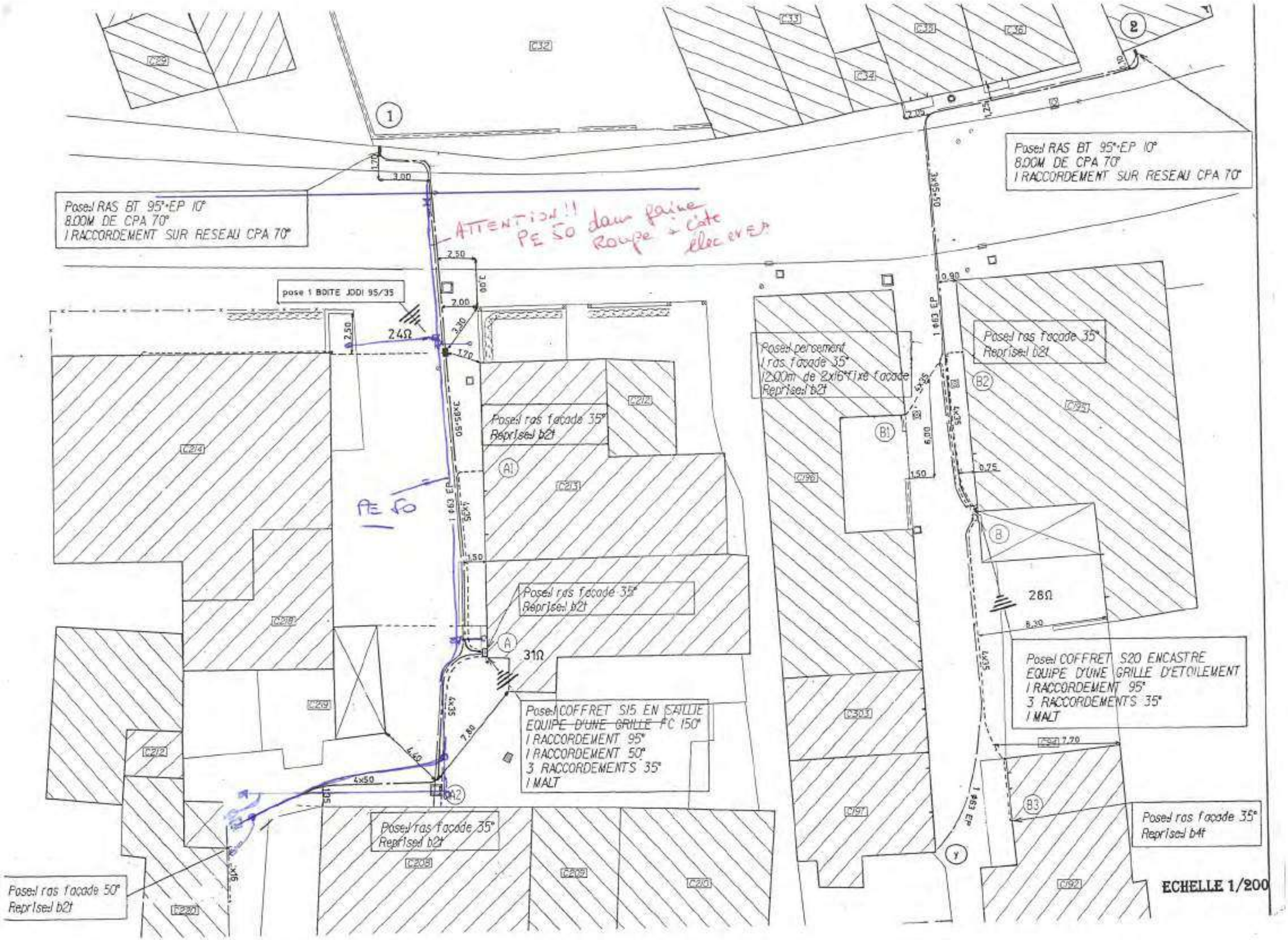

Pose:1 RAS BT 95°+EP 10°
8.00M DE CPA 70°
1 RACCORDEMENT SUR RESEAU CPA 70°
Pose:1 RAS BT 95°+EP 10°
8.00M DE CPA 70°
1 RACCORDEMENT SUR RESEAU CPA 70°
ATTENTION !! PE 50 dans faine Roupe à côté élec EP
pose 1 BOITE JDDI 95/35
24Ω
Pose:1 ras facade 35°
Reprise:1 b2t
Pose:1 ras facade 35°
Reprise:1 b2t
Pose:1 ras facade 35°
Reprise:1 b2t
Pose:1 ras facade 35°
Reprise:1 b2t
Pose:1 ras facade 35°
Reprise:1 b2t
Pose:1 ras facade 50°
Reprise:1 b2t
Pose:1 COFFRET S15 EN SAILLIE
EQUIPE D'UNE GRILLE FC 150°
1 RACCORDEMENT 95°
1 RACCORDEMENT 50°
3 RACCORDEMENTS 35°
1 MALT
Pose:1 ras facade 35°
Reprise:1 b2t
Pose:1 ras facade 35°
Reprise:1 b2t
Pose:1 COFFRET S20 ENCASTRE
EQUIPE D'UNE GRILLE D'ETOILEMENT
1 RACCORDEMENT 95°
3 RACCORDEMENTS 35°
1 MALT
Pose:1 ras facade 35°
Reprise:1 b4t
PE 50
31Ω
28Ω
ECHELLE 1/200

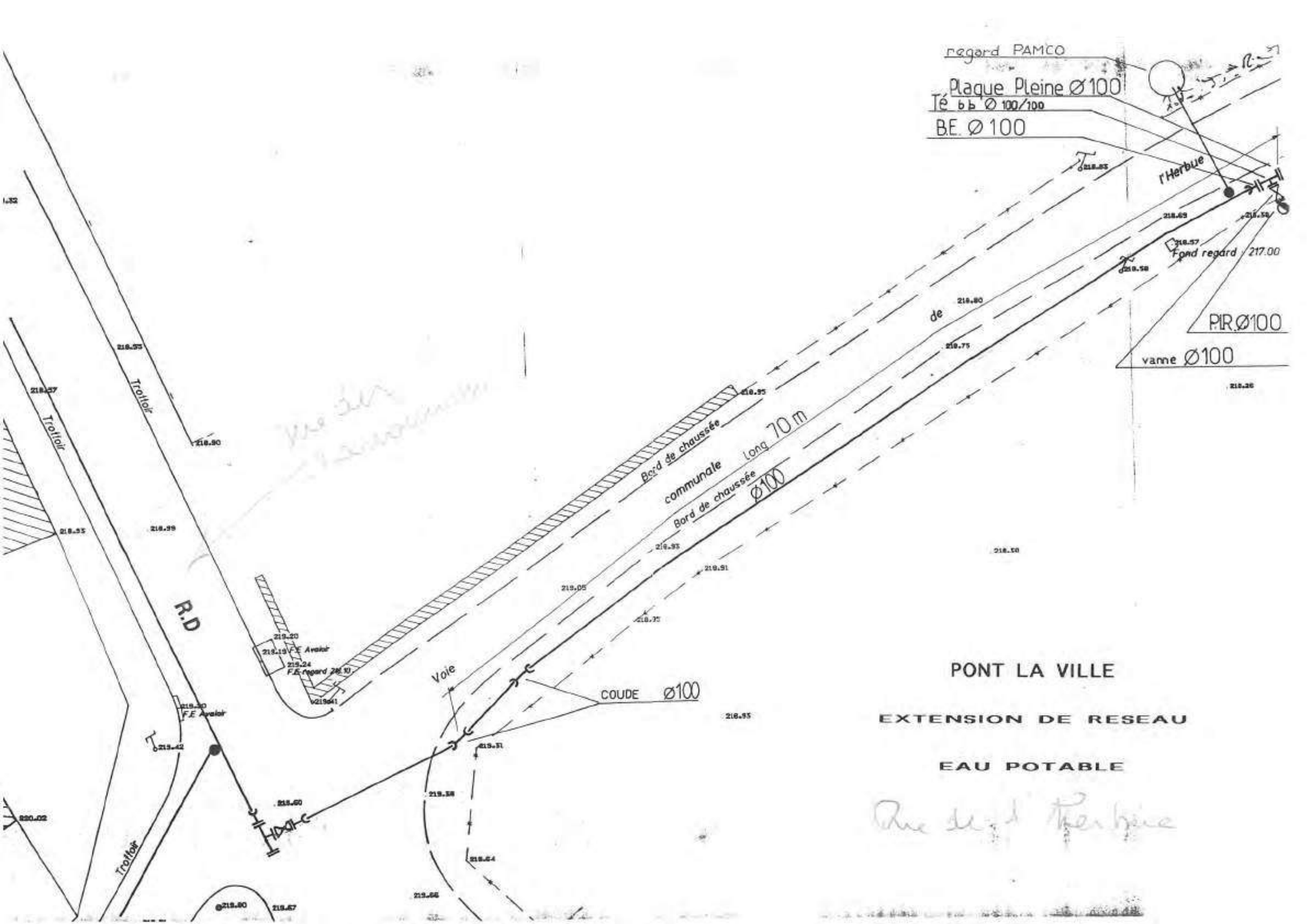
regard PAMCO
Plaque Pleine Ø100
Té bb Ø 100/100
B.E. Ø 100
l'Herbue
Fond regard 217.00
P.I.R. Ø100
vanne Ø100
de
Bord de chaussée
communale
Long 70 m
Bord de chaussée
Ø100
Trottoir
Trottoir
Trottoir
R.D
F.E. Avaloir
F.E. regard
F.E. Avaloir
Voie
COUDE Ø100
PONT LA VILLE
EXTENSION DE RESEAU
EAU POTABLE

Département de la Haute-Marne

Commune de Pont la Ville
Rue du Moulin

Réfection du réseau
Adduction en Eau Potable

Récolement

Réalisé par :

EURO Infra Ingénierie
1, rue Henri Matisse
52 000 CHAUMONT
Tél: 03.25.35.05.22
Fax: 03.25.35.05.24
Mail: euroinfra@wanadoo.fr
Site: www.euroinfra.fr

Echelle: 1/200

Date	Dessiné	Vérifié	Désignation	Indice
12/10/09	M.T	L.P.	Origine	1.0

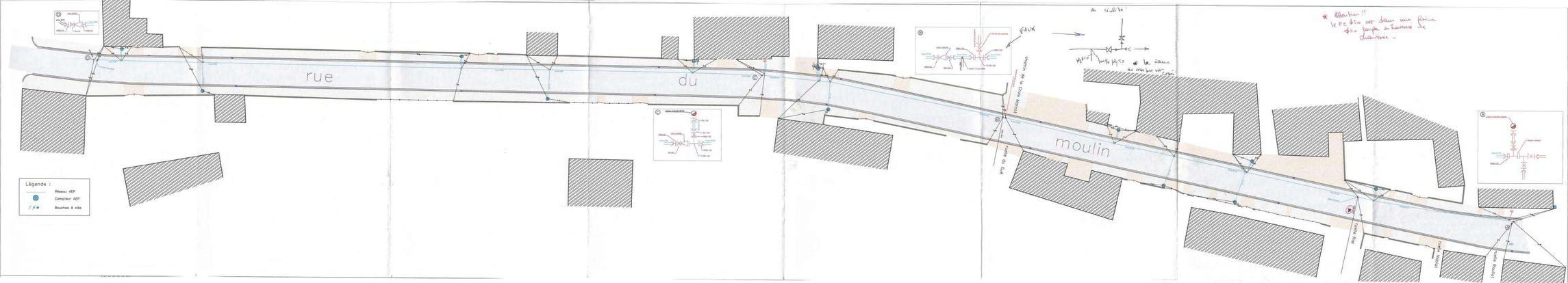

S.A.R.L. LIEGEROT

BELMONT / VAIR 88800 VITTEL ☎ (29) 08.16.15

ASSAINISSEMENT - ADDUCTION D'EAU

RESERVOIRS jusqu'à 2 000 m³

TRAVAUX PUBLICS - TERRASSEMENTS

LOTISSEMENTS - Maisons Individuelles

Banque KOLB Mirecourt

SIRET 305 305 930 00011 APE 5908

DEPARTEMENT DE LA HAUTE MARNE

COMMUNE DE

PONT la VILLE

A. E. P.

CD n° 5

Rue des Sarennes

RECOLEMENT

et Bouche de l'incendie

echelle: 1/300 **date:** aout 92

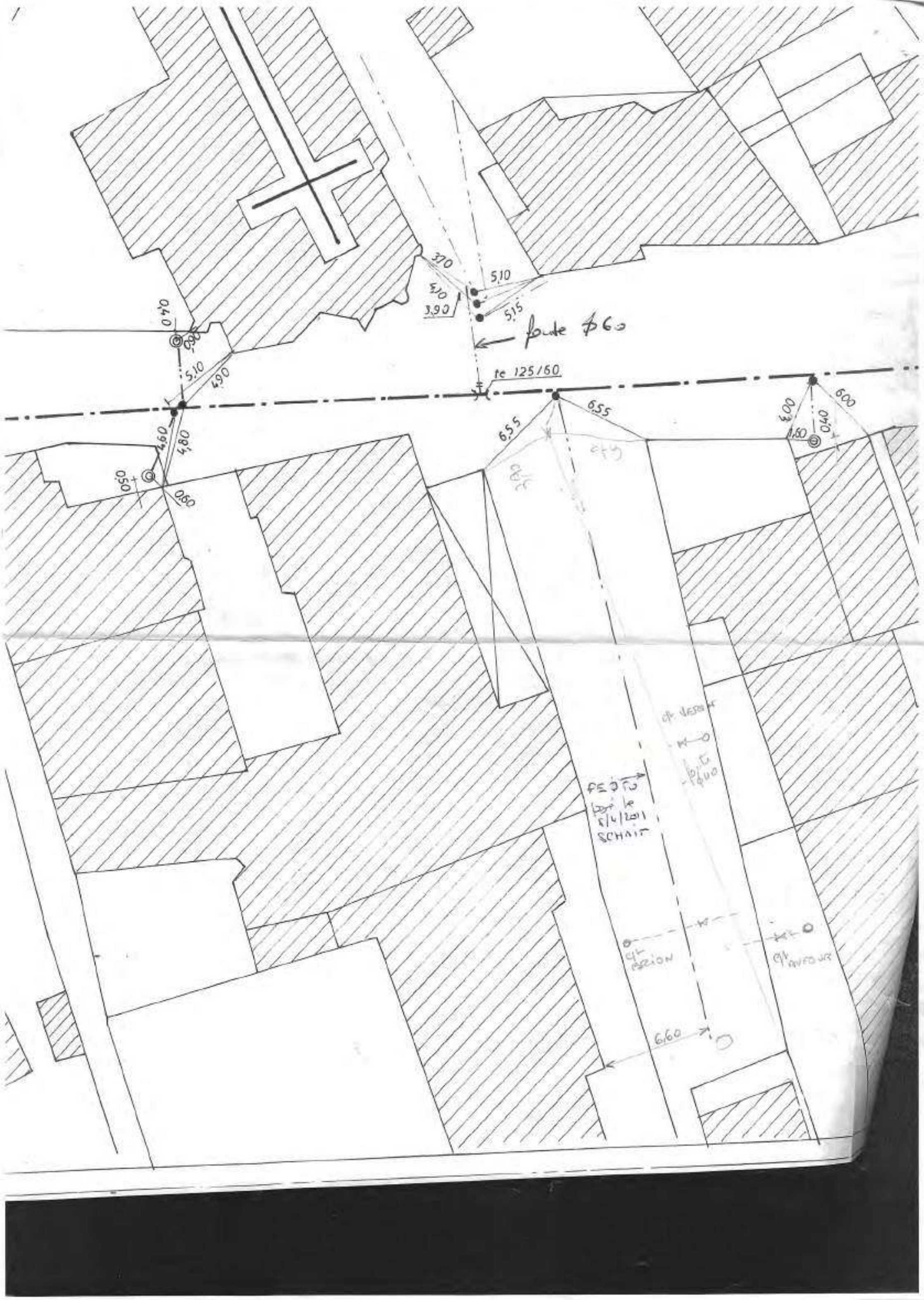
3,70
5,10
4,10
3,90
5,15
fonte Φ60
te 125/60
0,40
0,90
5,10
4,90
4,60
4,80
0,50
0,60
6,55
6,55
6,00
6,00
0,40
1,60
6,60

Dir est	Dir nord	Elévation	COMMENTA	Responsable	Appareil	DATEPOSE	CLASSE	Hauteur GNS	Précision verti	Précision horizon	ID_Point
840760.878	6777686.71	215.742	raccordement conduite	snothige	GeoXH6000	08/11/2019	Classe A	215.74	0.03	0.02	1
840759.999	6777689.47	215.782	vanne	snothige	GeoXH6000	08/11/2019	Classe A	215.78	0.03	0.02	2
840760.414	6777689.89	215.768	vanne PI	snothige	GeoXH6000	08/11/2019	Classe A	215.77	0.02	0.01	3
840762.187	6777690.38	215.86	PI Bayard	snothige	GeoXH6000	08/11/2019	Classe A		0.02	0.01	4
840752.995	6777721.48	216.117	Brcht n°	snothige	GeoXH6000	08/11/2019	Classe A	216.12	0.02	0.01	5
840754.159	6777721.91	216.172	regard branchement	snothige	GeoXH6000	08/11/2019	Classe A	216.17	0.03	0.02	6
840747.780	6777743.97	216.536	passage conduite	snothige	GeoXH6000	08/11/2019	Classe A	216.54	0.02	0.01	7
840744.142	6777758.97	216.98	Brcht n°	snothige	GeoXH6000	08/11/2019	Classe A	216.98	0.03	0.01	8
840746.587	6777759.46	216.873	regard branchement	snothige	GeoXH6000	08/11/2019	Classe A	216.87	0.03	0.01	9
840741.248	6777771.13	217.302	Brcht n°	snothige	GeoXH6000	08/11/2019	Classe A	217.30	0.03	0.01	10
840743.417	6777771.58	217.276	regard branchement	snothige	GeoXH6000	08/11/2019	Classe A	217.28	0.02	0.01	11
840732.806	6777806.17	218.145	Brcht cimetière	snothige	GeoXH6000	08/11/2019	Classe A	218.14	0.02	0.01	12
840732.593	6777807.36	218.164	vanne purge	snothige	GeoXH6000	08/11/2019	Classe A	218.16	0.02	0.01	13
840732.455	6777808.38	218.186	sortie purge	snothige	GeoXH6000	08/11/2019	Classe A	218.19	0.02	0.01	14
840740.348	6777808.11	217.772	regard cimetière	snothige	GeoXH6000	08/11/2019	Classe A	217.77	0.02	0.01	15

suez

Plan de recolement rue desTilleuls à PONT-LA-VILLE

Pose d'une conduite DN 125, renouvellements branchements

Sébastien NOTHIGER le 15/11/2019

Légende

- AEP — Canalisation Existante
- Canalisation Ø 125 Fonte
- Canalisation Ø 60 Polyéthylène
- Raccordement Ø 25 Polyéthylène
- Regard de Compteur
- Vannes Bridées Ø 125, 100 et 80
- Té Bridé
- Té Bridé à Sortie Vers le Haut
- Raccord à Bride-Emboîtement
- Croix Bridée
- Chambres pour Vannes et Ventouse
- Esse de Réglage
- Vannette
- Ventouse
- Vidange
- Coude 1/32 (11°,15')
- Bordures A2CS Remplacées
- Dauphin, Sabot ==> Bec
- Trottoirs Repris
- Bouche d'Egoût Remplacée

Département de la Haute-Marne

Commune de Pont la ville

Réseau AEP

Plan de récolement

Rue de la Lotte, place Eugène Pascal et début rue du moulin.

Entreprise :

EXPLOITATION CARRIÈRES - TRAVAUX PUBLICS
S.A. ENTREPRISE
André BOUREAU

établi par :

EURO Infra Ingénierie
Z.I Le Vendue
Rue de la Côte Grêlée
52 000 CHAUMONT
Tél : 03.25.30.05.23
Fax : 03.25.30.05.24
E-Mail : EUROINFRA@wanadoo.fr
Site : www.euroinfra.fr

Echelle : 1/250				
Date	Dessiné	Vérifié	Désignation	Indice
03/04/07	M.T	R.J	Origine	1.0

Les Points de Détail du Nouveau Réseau d'Eau Potable

Détail A : ~~- chambre de 1.70 m x1.20 m~~
- 1 vanne Ø 125
- 1 vanne Ø 100
- 1 vanne Ø 80
- 1 croix
- 1 esse de réglage pour borne incendie
- 1 dispositif de vidange
- 3 raccords bride-emboîtement

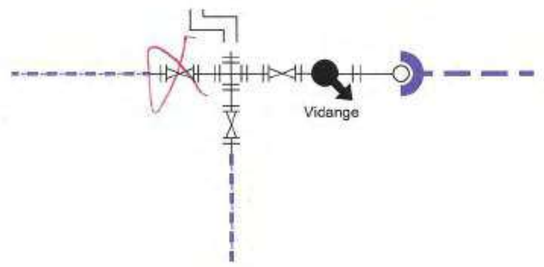

sans échelle

Détail C : ~~- 1 chambre 1 m x 1 m~~
- 1 ventouse 3 fonctions
- 2 raccords bride-emboîtement

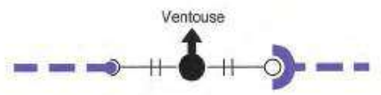

sans échelle

Détail B : - 5 Coudes à 11° 15'
- 2 raccords bride-emboîtement

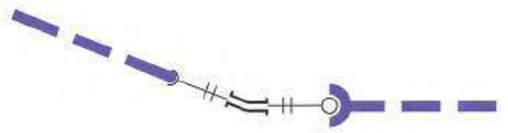

sans échelle

Détail D : - 1 té à sortie supérieure
- 1 vanne Ø 60
- 2 raccords bride-emboîtement

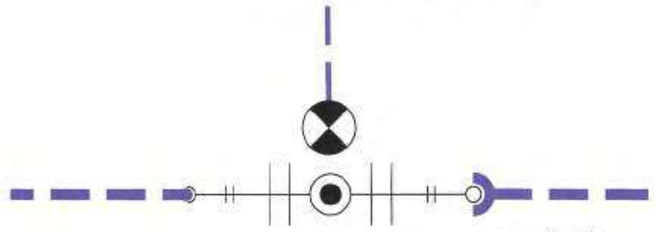

sans échelle

Détail F : ~~- 1 chambre 1 m x 1 m~~
- 1 vanne Ø 125
- 1 dispositif de vidange
- 2 raccords bride-emboîtement

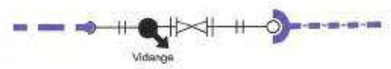

sans échelle

Détail E : ~~- 1 chambre 1.70 m x 1.20 m~~
- 1 té à sortie supérieure
- ~~2~~ vannes Ø 125
- 1 vanne Ø 100
- 2 raccords bride-emboîtement
- 1 dispositif de vidange

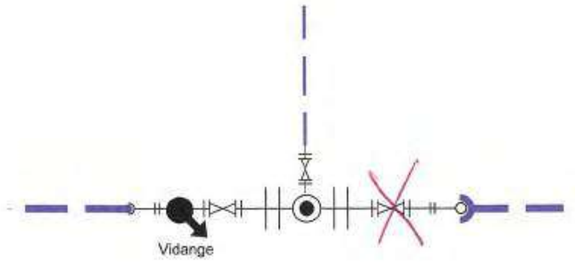

sans échelle

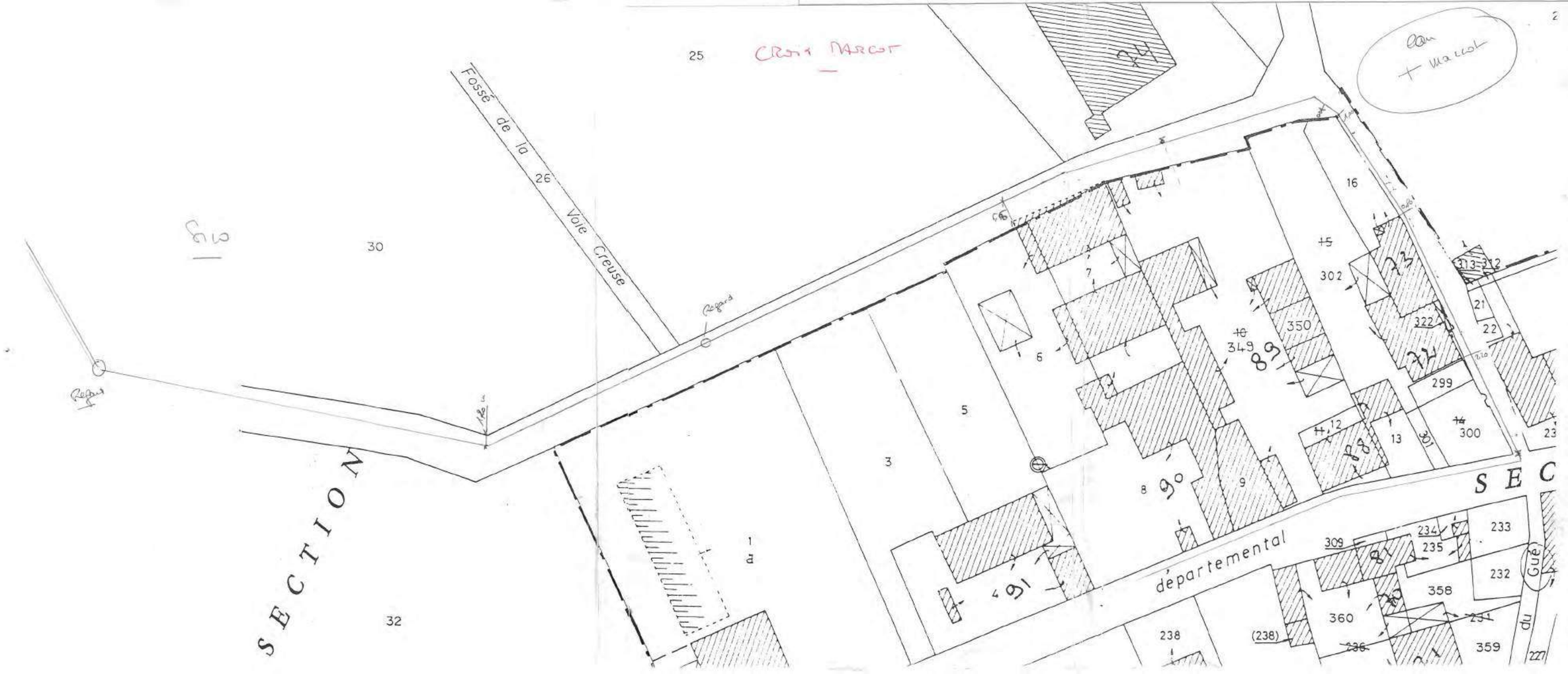

25
Croix Marcot
Fossé de la Voie Creuse
26
30
Regard
SECTION
32
1
3
5
6
7
8
9
16
302
350
349
299
300
301
313-312
21
22
322
233
232
234
235
309
358
360
359
238
(238)
227
départemental
du Gué
SEC

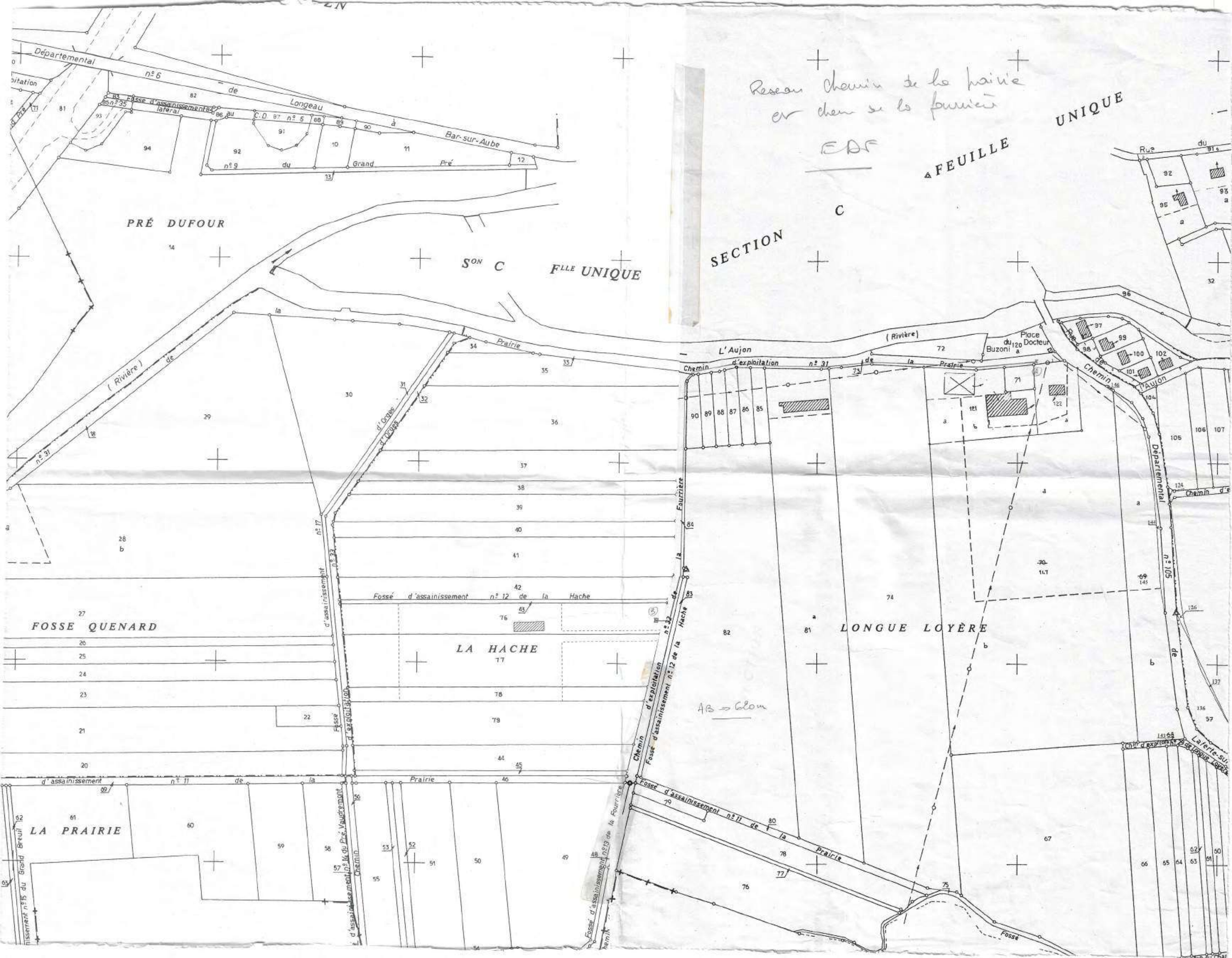

Reseau chemin de la prairie
et chem de la fourrière
EDF
SECTION C
FEUILLE UNIQUE
Son C Flle UNIQUE
PRÉ DUFOUR
FOSSE QUENARD
LA HACHE
LA PRAIRIE
LONGUE LOYÈRE
Départemental n° 6 de Longeau à Bar-sur-Aube
Fossé d'assainissement lateral au C.D. n° 6
n° 9 du Grand Pré
(Rivière) de la Prairie
L'Aujon
Chemin d'exploitation n° 31 de la Prairie
Place du Docteur Buzoni
Rue du Chemin de l'Aujon
Départemental n° 105 de Laferte-sur-Aube
Fossé d'assainissement n° 12 de la Hache
Fossé d'assainissement n° 11 de la Prairie
Chemin d'exploitation n° 32 de la Fourrière
Fossé d'assainissement n° 17 d'Orges
Fossé d'assainissement n° 33
Fossé d'assainissement n° 14 du Pré Vaudremont
Fossé d'assainissement n° 15 du Grand Breuil
Chemin d'exploitation n° 19 de la Fourrière
Fossé
AB → 620m

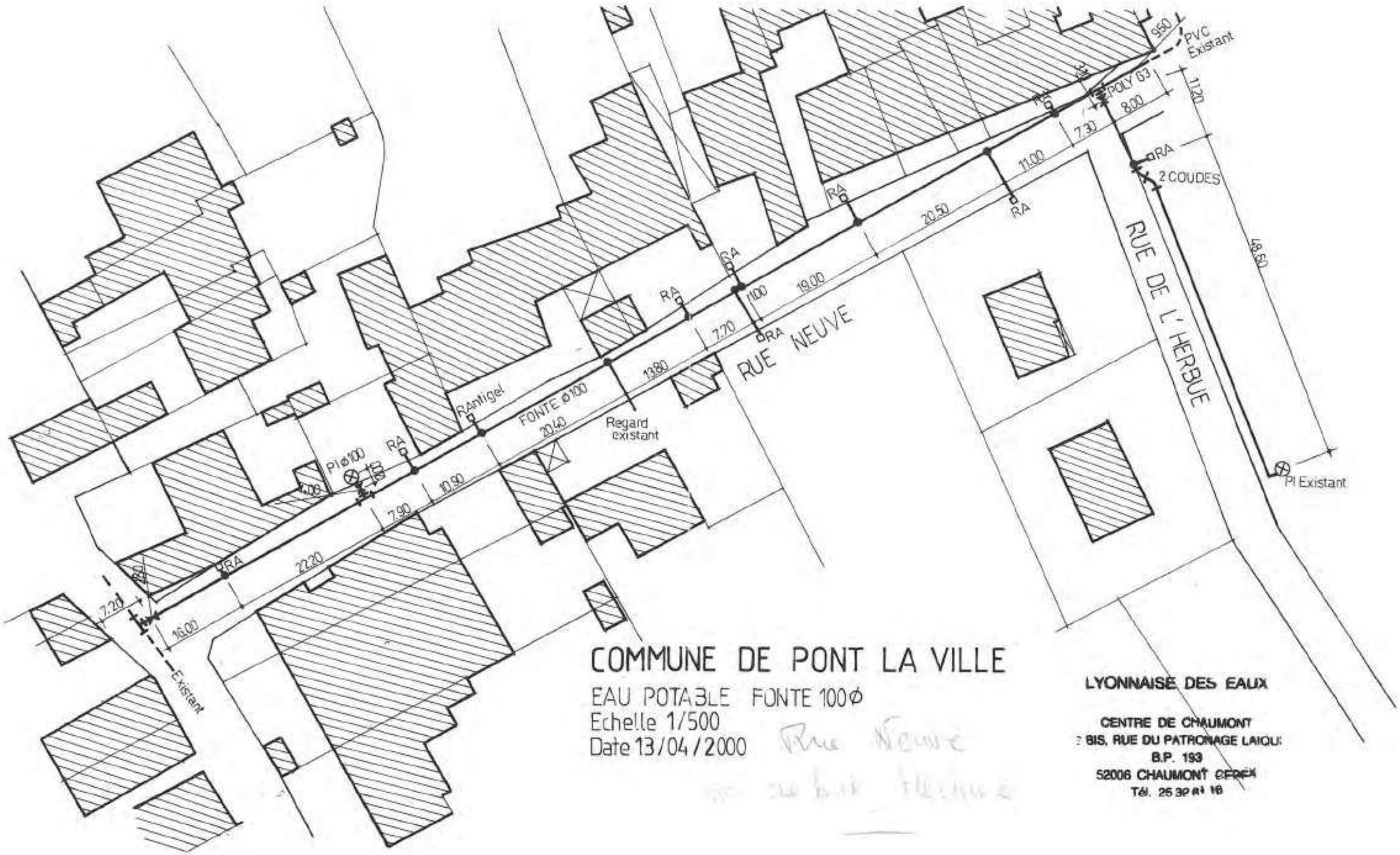

COMMUNE DE PONT LA VILLE

EAU POTABLE FONTE 100Ø
Echelle 1/500
Date 13/04/2000

Rue Neuve

LYONNAISE DES EAUX

CENTRE DE CHAUMONT
2 BIS, RUE DU PATRONAGE LAIQUE
B.P. 193
52006 CHAUMONT CEDEX
Tél. 25 32 81 16

DEPARTEMENT DE LA HAUTE-MARNE

DIRECTION DEPARTEMENTALE DE L'AGRICULTURE ET DE LA FORET

AUTOROUTE A 26

COMMUNE DE

PONT-LA-VILLE

DEVIATION DE CONDUITES

du reservoir, passage sous autoroute,

PLAN D'ENSEMBLE

au chemin silo -

ECHELLE 1/2000

B C - NOV 1987

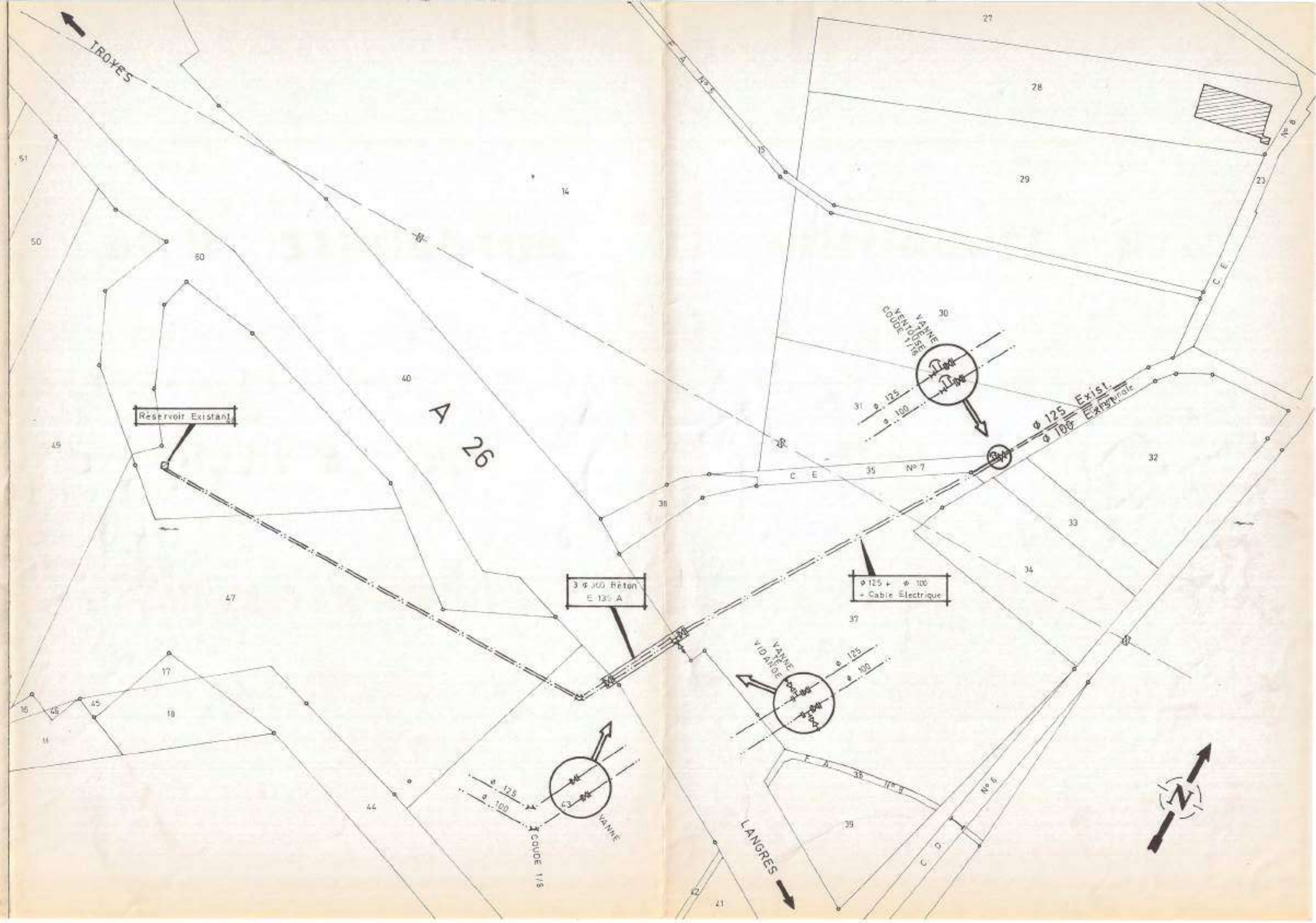

Bureau
d' Aménagement
de Développement
et de Gestion
de l' ENVIRONNEMENT

Z.A. Séquana
Route de Troyes
21400 CHATILLON SUR SEINE
Tel. : 03-80-91-48-96
Fax : 03-80-91-38-09

Département de la Haute-Marne
Commune d'ORGES

Mise à jour Juin 2020
Suite à ITV HV 1689 hydro et vidéo

Annexe 2

Plan de récolement du réseau pluvial

Echelle : 1/1000

LEGENDE

- Réseau pluvial
- ø 500 béton → Matériau et Diamètre (mm) de la Canalisation, sens d'écoulement
- Grille
- Bouche avaloir
- Distance (m)

COMMUNE DE
ORGES
ALIMENTATION EN EAU POTABLE
PLAN DE DISTRIBUTION
LEGENDE
Canalisation Ø 125
Canalisation Ø 100
Canalisation Ø 80
Canalisation Ø 70
Canalisation Ø 60
Canalisation Ø 50
Canalisation Ø 40
Robinet Vanne
Poteau d'incendie
Purge
Ventouse
Bouche d'arrosage
Branchement
Piézomètre
PREFECTURE DE LA HAUTE-MARNE
DIRECTION DEPARTEMENTALE DE L'AGRICULTURE ET DE LA FORET
SERVICE DES EQUIPEMENTS PUBLICS RURAUX
4, Cours Marcel Baron - BP 522 - 52011 CHAUMONT Cedex
TEL : 03.25.30.73.00
ECHELLE : 1/1000
PLAN N° 1
Dessiné par : P.G.
DATE : NOVEMBRE 1992
Vérifié par : JM.D.
Tel : 03.25.30.73.28
MODIFICATIONS
Dates
Objets
JUIN 2007
Plan actualisé avec Mr LAMBERT A.
Nota:
- Réfection totale des rues de la Forge et du Pragey en 2000
- Création d'une conduite fonte Ø 100 dans la rue du 8 Mai en 2000
- Alimentation en PVC Ø 100 sur 132 ml du nouveau lotissement en 2005
- Extension PVC de l'extrémité de la rue Saint-Pierre en 2003
RESERVOIR
Vanne 125
PEHD DN125
LE BREUIL
COLMIER
PIACHET
CHEMINIER
SOUS PIACHEY
LE PRAGEY
CHAMP AUX CHEVAUX
LES CARREAUX DE LA PERRIERE
CHENEVIÈRES DU BREUIL
CHENEVIÈRES DE LA MARCHE
LES JARDINOTS
VILLAGE-OUEST
VILLAGE-EST
LE PRAGEY DU BAS
LA FORGE DU HAUT
JARDINS PAILLOT
LES MUREAUX
SECTION ZB
SECTION AH
SECTION AE
SECTION AC
SECTION ZF
Rue de la Forge
Rue des Pressoirs
Rue des Jardinots
Rue de la Voinchère
Rue de la Chaussée
Rue du Pragey
Mairie
Route Départementale n° 106
Documents cadastraux mise à jour 1989

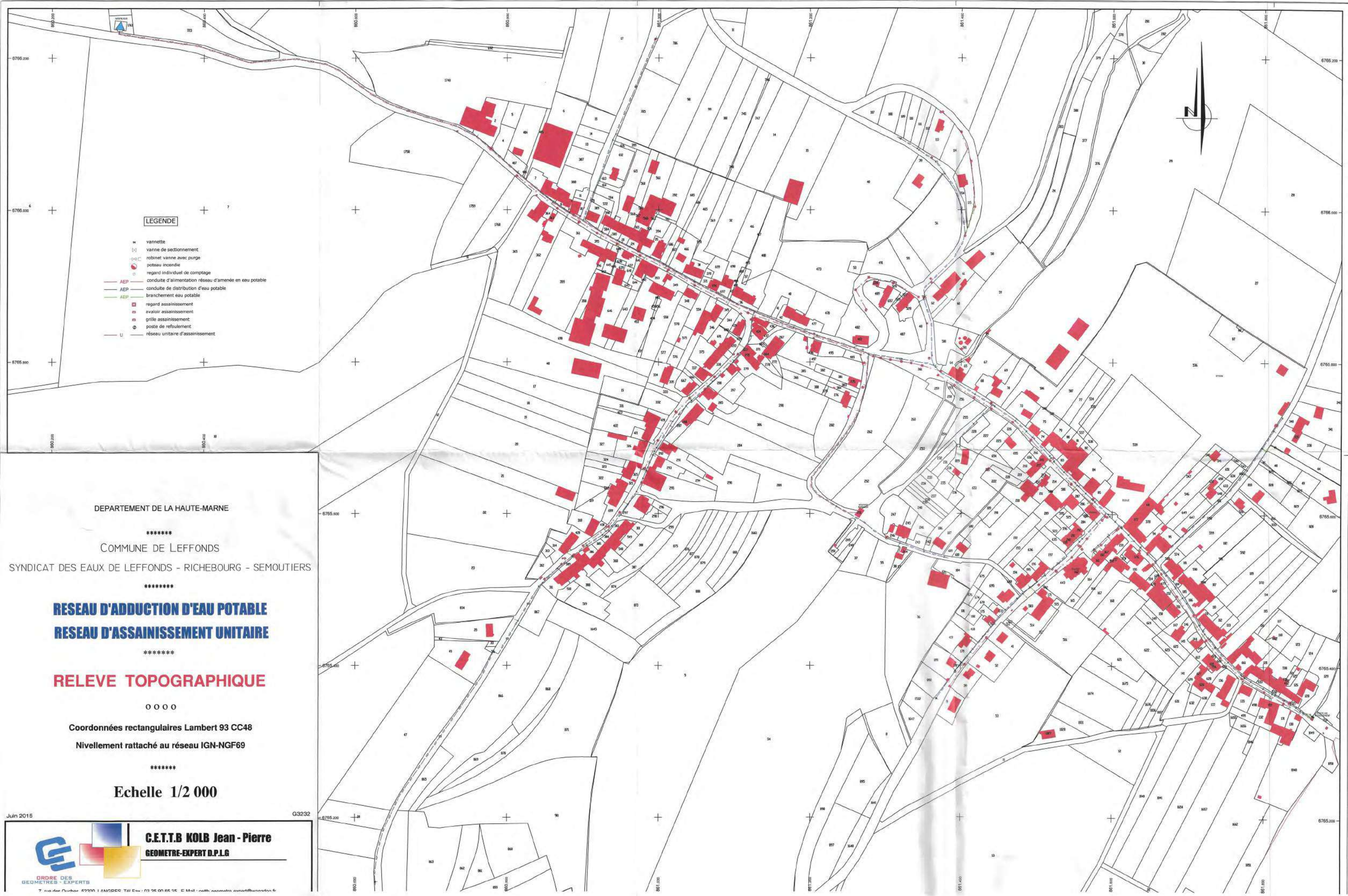

DEPARTEMENT DE LA HAUTE-MARNE

****

COMMUNE DE LEFFONDS

SYNDICAT DES EAUX DE LEFFONDS - RICHEBOURG - SEMOUTIERS

****

RESEAU D'ADDUCTION D'EAU POTABLE
RESEAU D'ASSAINISSEMENT UNITAIRE

****

RELEVE TOPOGRAPHIQUE

o o o o

Coordonnées rectangulaires Lambert 93 CC48

Nivellement rattaché au réseau IGN-NGF69

****

Echelle 1/2 000

Juin 2015

G3232

C.E.T.T.B KOLB Jean - Pierre
GEOMETRE-EXPERT D.P.L.G
ORDRE DES GEOMETRES - EXPERTS
7, rue des Ouches, 52200 LANGRES. Tél Fax : 03 25 90 65 35. E-Mail : cettb.geometre.expert@wanadoo.fr

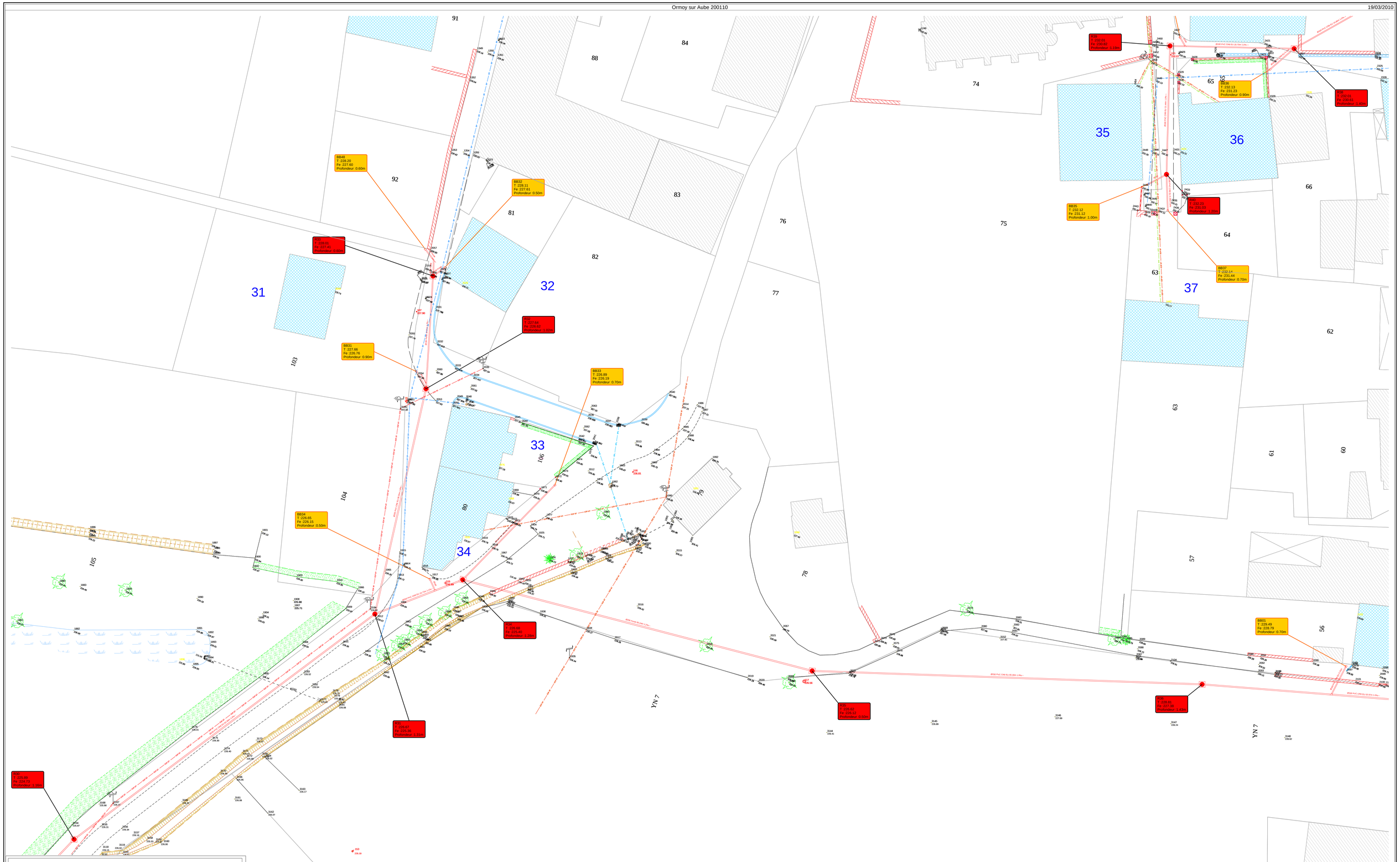

ORMOY SUR AUBE

Création réseau d'assainssement

DATE : 19/03/2010 Ech : 1/200

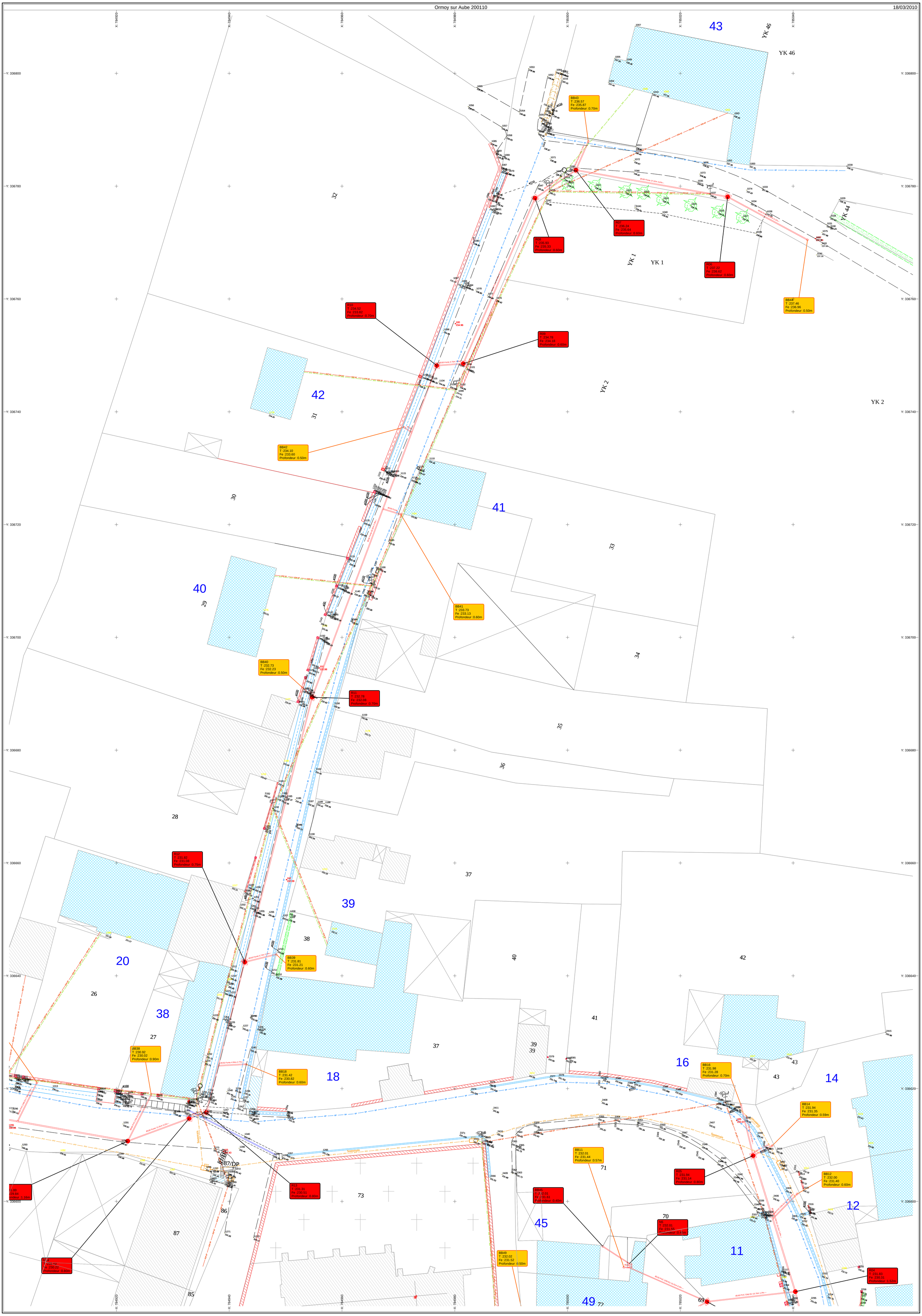
BB43
T :236.57
Fe :235.87
Profondeur :0.70m
R07
T :236.24
Fe :235.64
Profondeur :0.60m
R08
T :235.93
Fe :235.33
Profondeur :0.60m
R06
T :237.22
Fe :236.62
Profondeur :0.60m
BB44
T :237.46
Fe :236.96
Profondeur :0.50m
R10
T :234.52
Fe :233.82
Profondeur :0.70m
R09
T :234.78
Fe :234.18
Profondeur :0.60m
BB42
T :234.10
Fe :233.60
Profondeur :0.50m
BB41
T :233.73
Fe :233.13
Profondeur :0.60m
BB40
T :232.73
Fe :232.23
Profondeur :0.50m
R11
T :232.78
Fe :232.08
Profondeur :0.70m
R12
T :231.82
Fe :231.08
Profondeur :0.75m
BB39
T :231.81
Fe :231.21
Profondeur :0.60m
BB38
T :230.92
Fe :230.02
Profondeur :0.90m
BB18
T :231.42
Fe :230.82
Profondeur :0.60m
BB16
T :231.98
Fe :231.28
Profondeur :0.70m
BB14
T :231.94
Fe :231.35
Profondeur :0.59m
BB11
T :232.01
Fe :231.44
Profondeur :0.57m
R05
T :231.94
Fe :231.14
Profondeur :0.80m
BB12
T :232.00
Fe :231.40
Profondeur :0.60m
BB45
T :232.01
Fe :231.61
Profondeur :0.40m
R3
T :232.01
Fe :231.55
Profondeur :0.41m
BB49
T :232.02
Fe :231.52
Profondeur :0.50m
R13
T :231.31
Fe :230.51
Profondeur :0.80m
R04
T :231.83
Fe :230.31
Profondeur :1.52m
YK 46
YK 1
YK 2
YK 44
43
42
41
40
39
38
37
36
35
34
33
32
31
30
29
28
27
26
20
18
16
14
12
11
87/DP
87
86
85
73
72
71
70
69
45
49

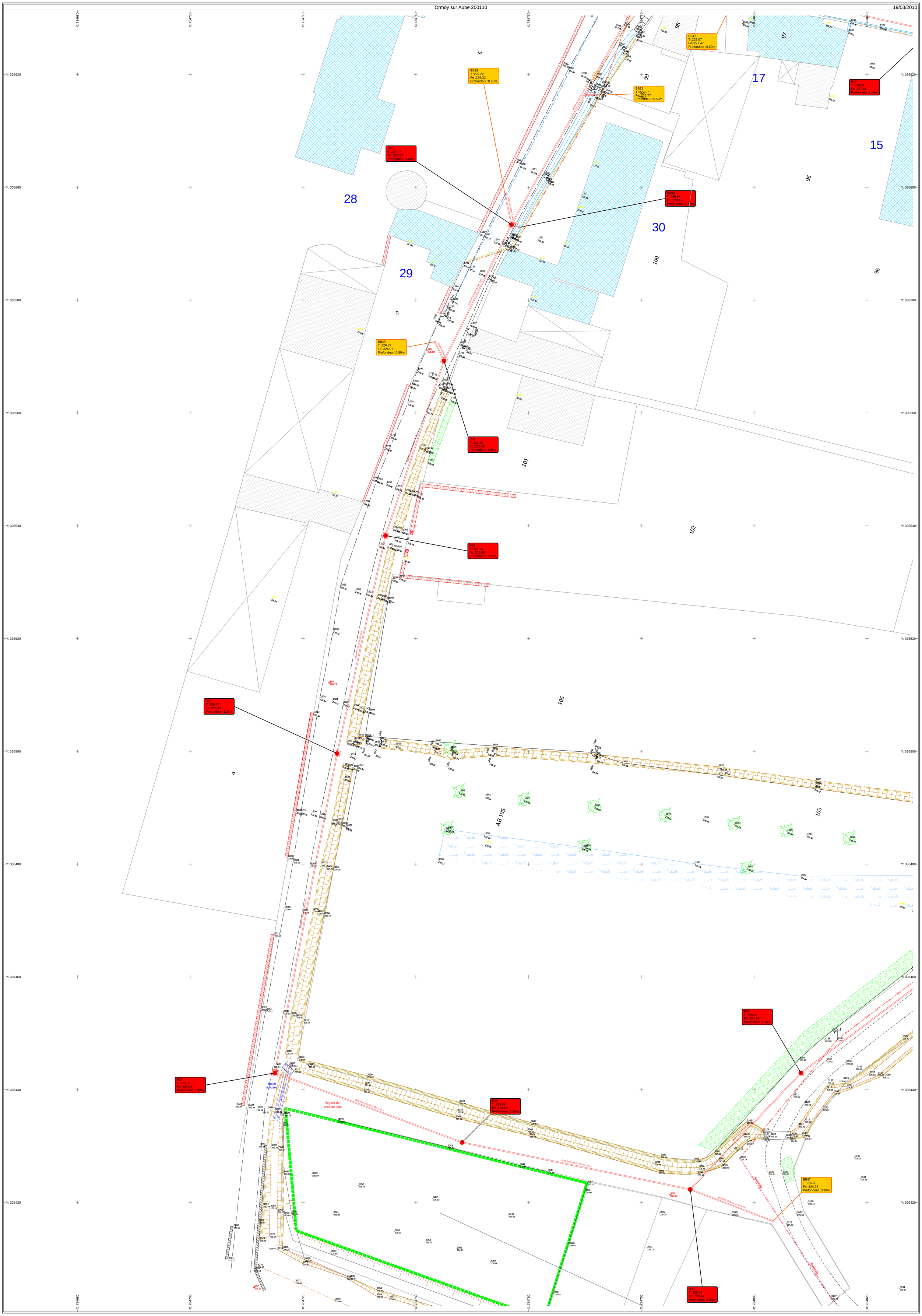
BB28
T :227.22
Fe :226.32
Profondeur :0.90m
BB15
T :227.27
Fe :226.77
Profondeur :0.50m
BB17
T :228.07
Fe :227.47
Profondeur :0.60m
R17
T :228.61
Fe :227.61
Profondeur :1.00m
R23
T :227.07
Fe :226.07
Profondeur :1.00m
BB30
T :226.87
Fe :226.17
Profondeur :0.70m
BB29
T :226.87
Fe :226.07
Profondeur :0.80m
R24
T :226.85
Fe :225.80
Profondeur :1.05m
R25
T :226.76
Fe :225.53
Profondeur :1.23m
R26
T :226.47
Fe :225.13
Profondeur :1.34m
R27
T :225.95
Fe :224.56
Profondeur :1.39m
R28
T :225.88
Fe :224.03
Profondeur :1.85m
R29
T :226.08
Fe :224.44
Profondeur :1.64m
R30
T :225.89
Fe :224.73
Profondeur :1.16m
BB47
T :225.65
Fe :224.75
Profondeur :0.90m
Fossé à buse
Regard de collecte final
Souterrain
28
29
30
15
17
AB 105
105
101
102
100
96
97
98
99
9
5
4

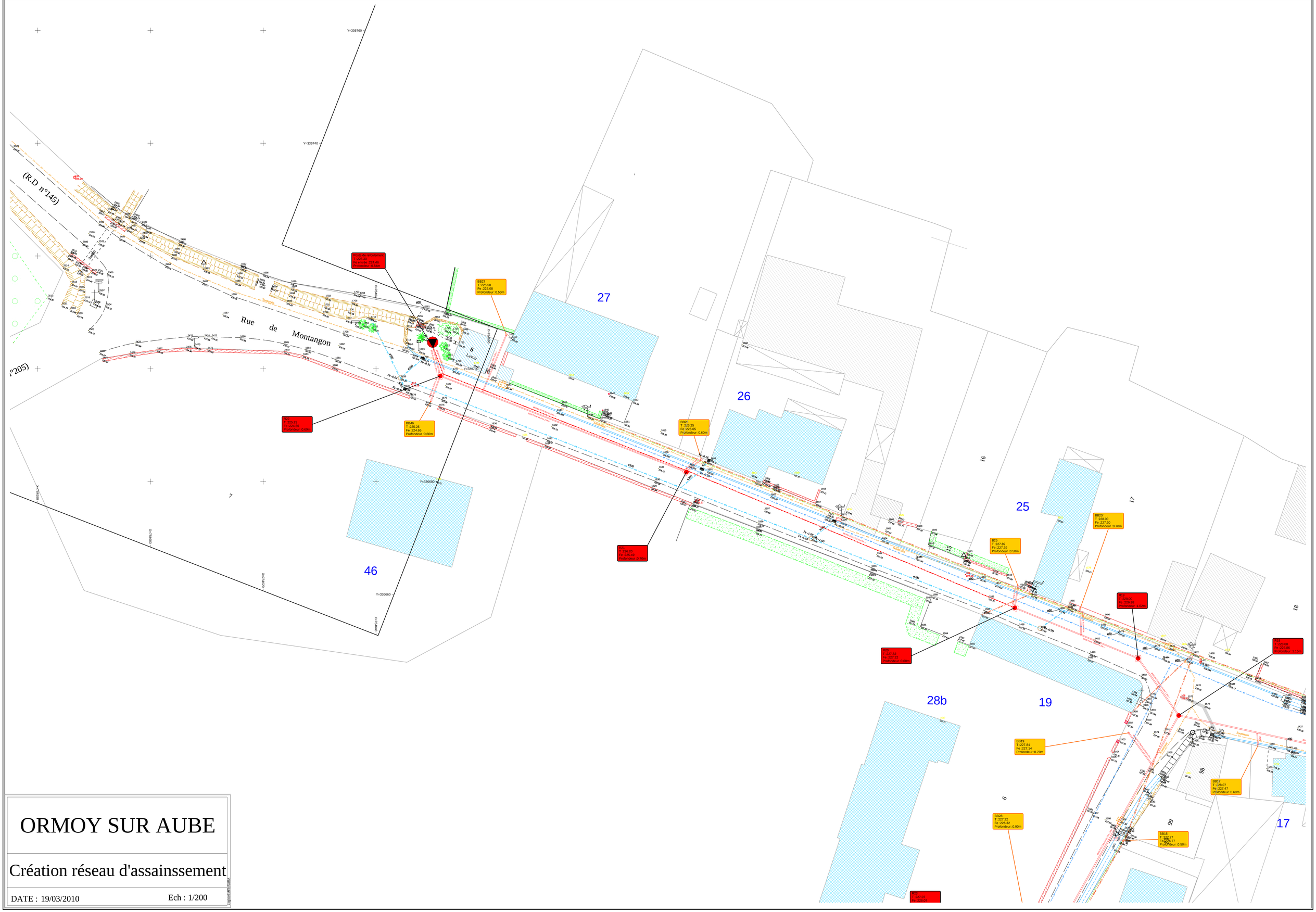

ORMOY SUR AUBE

Création réseau d'assainssement

DATE : 19/03/2010 Ech : 1/200

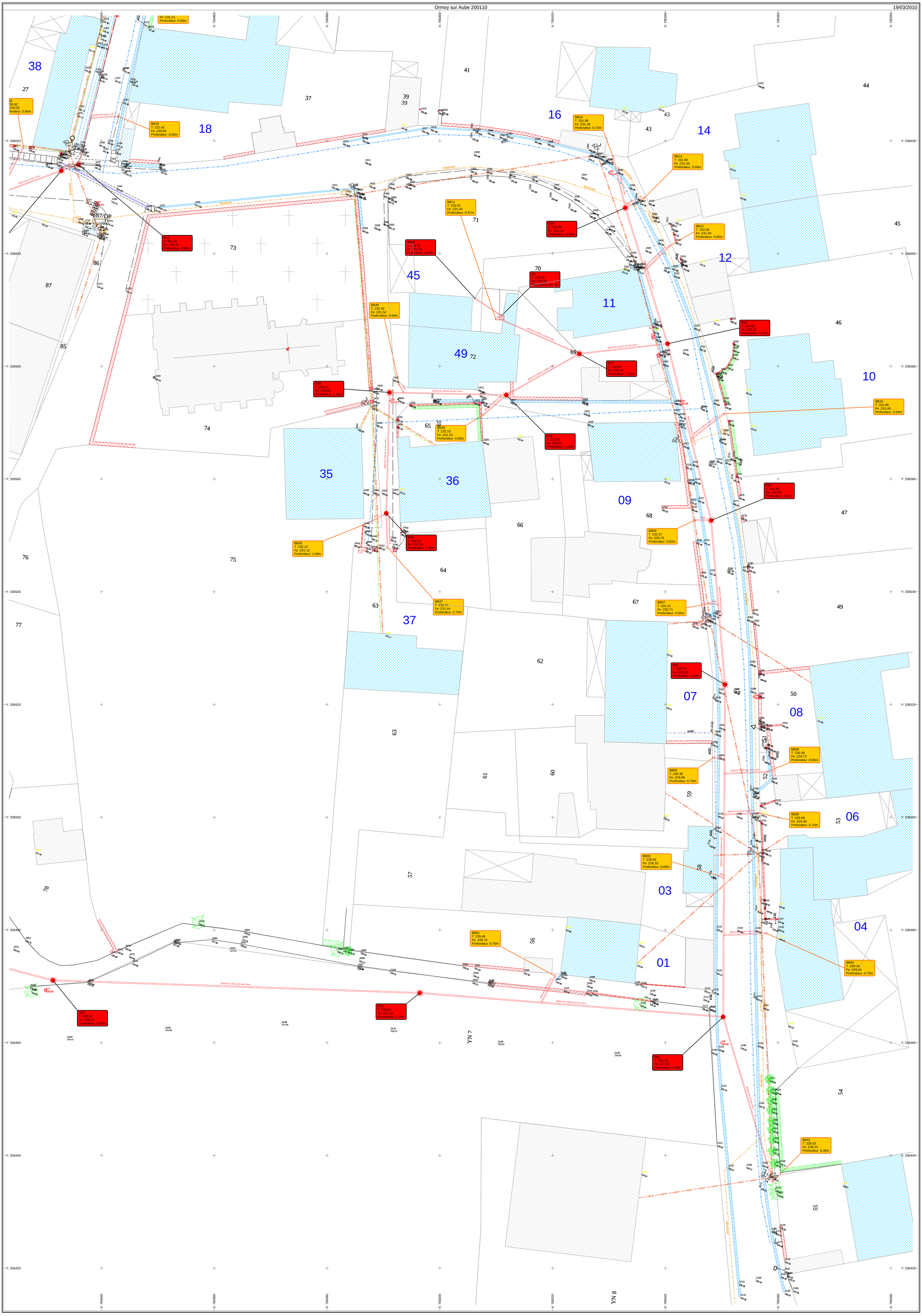
BB18
T :231.42
Fe :230.82
Profondeur :0.60m
BB16
T :231.98
Fe :231.28
Profondeur :0.70m
BB14
T :231.94
Fe :231.35
Profondeur :0.59m
BB11
T :232.01
Fe :231.44
Profondeur :0.57m
R05
T :231.94
Fe :231.14
Profondeur :0.80m
BB12
T :232.00
Fe :231.40
Profondeur :0.60m
R13
T :231.31
Fe :230.51
Profondeur :0.80m
BB45
T :232.01
Fe :231.61
Profondeur :0.40m
N5
T :232.01
Fe :231.55
Profondeur :0.45m
BB49
T :232.02
Fe :231.52
Profondeur :0.50m
R04
T :231.83
Fe :230.31
Profondeur :1.52m
R37
T :232.01
Fe :230.46
Profondeur :1.55m
R39
T :232.01
Fe :230.82
Profondeur :1.19m
BB10
T :231.90
Fe :231.40
Profondeur :0.50m
BB36
T :232.13
Fe :231.23
Profondeur :0.90m
R38
T :232.01
Fe :230.61
Profondeur :1.40m
R03
T :231.50
Fe :229.99
Profondeur :1.51m
BB09
T :231.57
Fe :230.75
Profondeur :0.82m
BB35
T :232.12
Fe :231.12
Profondeur :1.00m
R40
T :232.23
Fe :231.03
Profondeur :1.20m
BB37
T :232.14
Fe :231.44
Profondeur :0.70m
BB07
T :231.21
Fe :230.71
Profondeur :0.50m
R02
T :230.79
Fe :229.70
Profondeur :1.09m
BB08
T :230.38
Fe :229.73
Profondeur :0.65m
BB05
T :230.36
Fe :229.66
Profondeur :0.70m
BB06
T :230.09
Fe :229.39
Profondeur :0.70m
BB03
T :229.93
Fe :229.33
Profondeur :0.60m
BB01
T :229.49
Fe :228.79
Profondeur :0.70m
BB04
T :229.34
Fe :228.64
Profondeur :0.70m
R35
T :226.62
Fe :226.12
Profondeur :0.50m
R36
T :228.81
Fe :227.38
Profondeur :1.43m
R01
T :229.18
Fe :227.52
Profondeur :1.26m
BB02
T :228.53
Fe :228.23
Profondeur :0.30m
YN 7
YN 8
Souterrain
Y: 336620
Y: 336600
Y: 336580
Y: 336560
Y: 336540
Y: 336520
Y: 336500
Y: 336480
Y: 336460
Y: 336440
Y: 336420
X: 784940
X: 784960
X: 784980
X: 785000
X: 785020
X: 785040
X: 785060
X: 785080

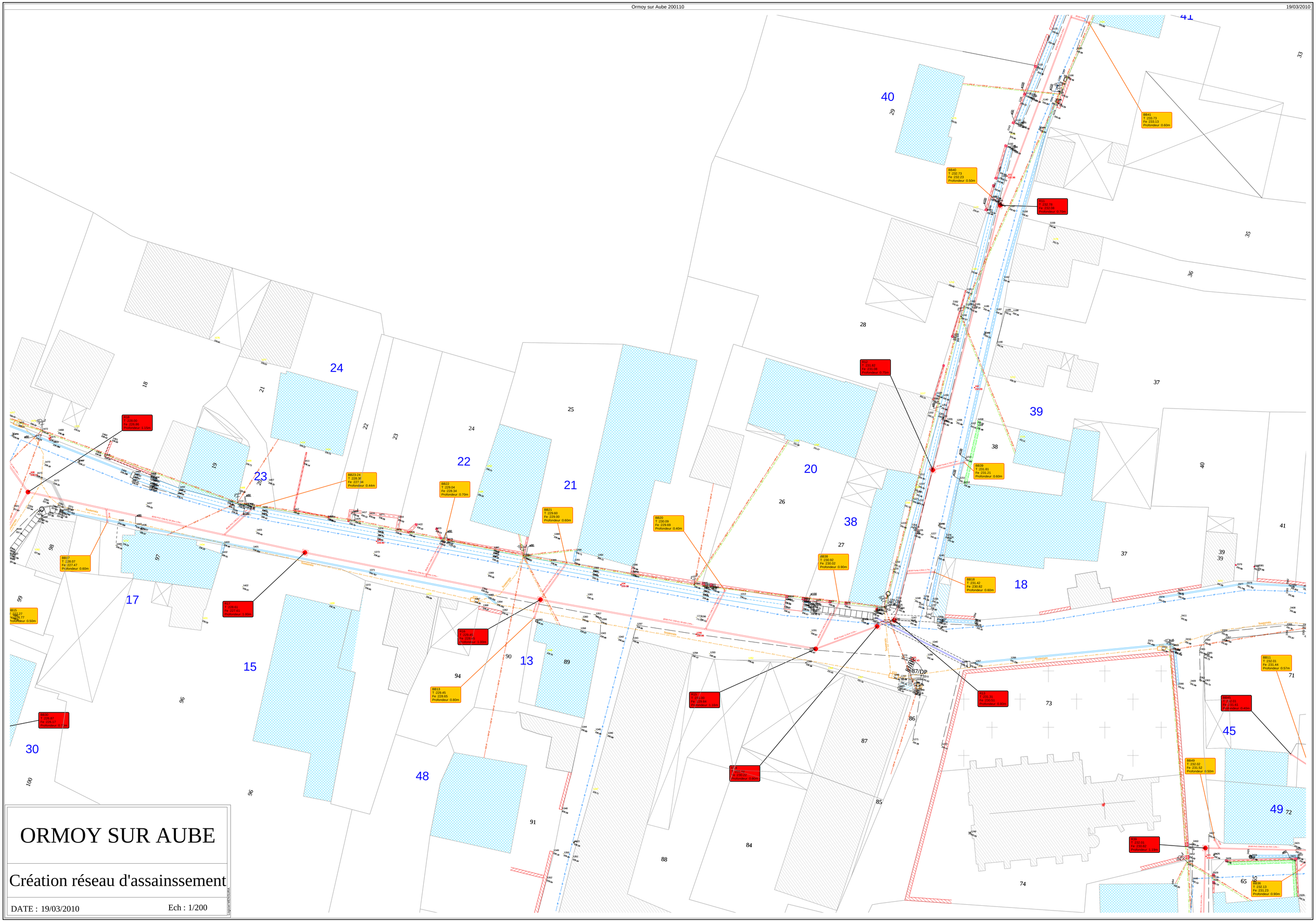
BB40
T :232.73
Fe :232.23
Profondeur :0.50m
BB41
T :233.73
Fe :233.13
Profondeur :0.60m
F11
T :232.78
Fe :232.08
Profondeur :0.70m
F12
T :231.92
Fe :231.08
Profondeur :0.70m
BB39
T :231.81
Fe :231.21
Profondeur :0.60m
BB23-24
T :228.38
Fe :227.34
Profondeur :0.44m
BB22
T :229.04
Fe :228.34
Profondeur :0.70m
BB21
T :229.60
Fe :229.00
Profondeur :0.60m
BB20
T :230.09
Fe :229.69
Profondeur :0.40m
BB38
T :230.92
Fe :230.02
Profondeur :0.90m
BB18
T :231.42
Fe :230.82
Profondeur :0.60m
BB17
T :228.07
Fe :227.47
Profondeur :0.60m
F16
T :228.00
Fe :226.90
Profondeur :1.10m
F17
T :228.61
Fe :227.61
Profondeur :1.00m
F18
T :229.45
Fe :228.45
Profondeur :1.00m
BB13
T :229.45
Fe :228.65
Profondeur :0.80m
BB15
T :227.27
Fe :226.77
Profondeur :0.50m
BB50
T :226.87
Fe :226.17
Profondeur :0.70m
F35
T :231.00
Fe :229.84
Profondeur :1.16m
F34
T :230.37
Fe :229.57
Profondeur :0.80m
F33
T :231.31
Fe :230.51
Profondeur :0.80m
BB11
T :232.01
Fe :231.44
Profondeur :0.57m
BB45
T :232.01
Fe :231.61
Profondeur :0.40m
BB49
T :232.02
Fe :231.52
Profondeur :0.50m
F29
T :232.01
Fe :230.85
Profondeur :1.15m
BB36
T :232.13
Fe :231.23
Profondeur :0.90m
Supervision
Supervision
Supervision
Supervision
Supervision
Supervision
87/DP
ORMOY SUR AUBE
Création réseau d'assainssement
DATE : 19/03/2010
Ech : 1/200
Logiciel MENSURA

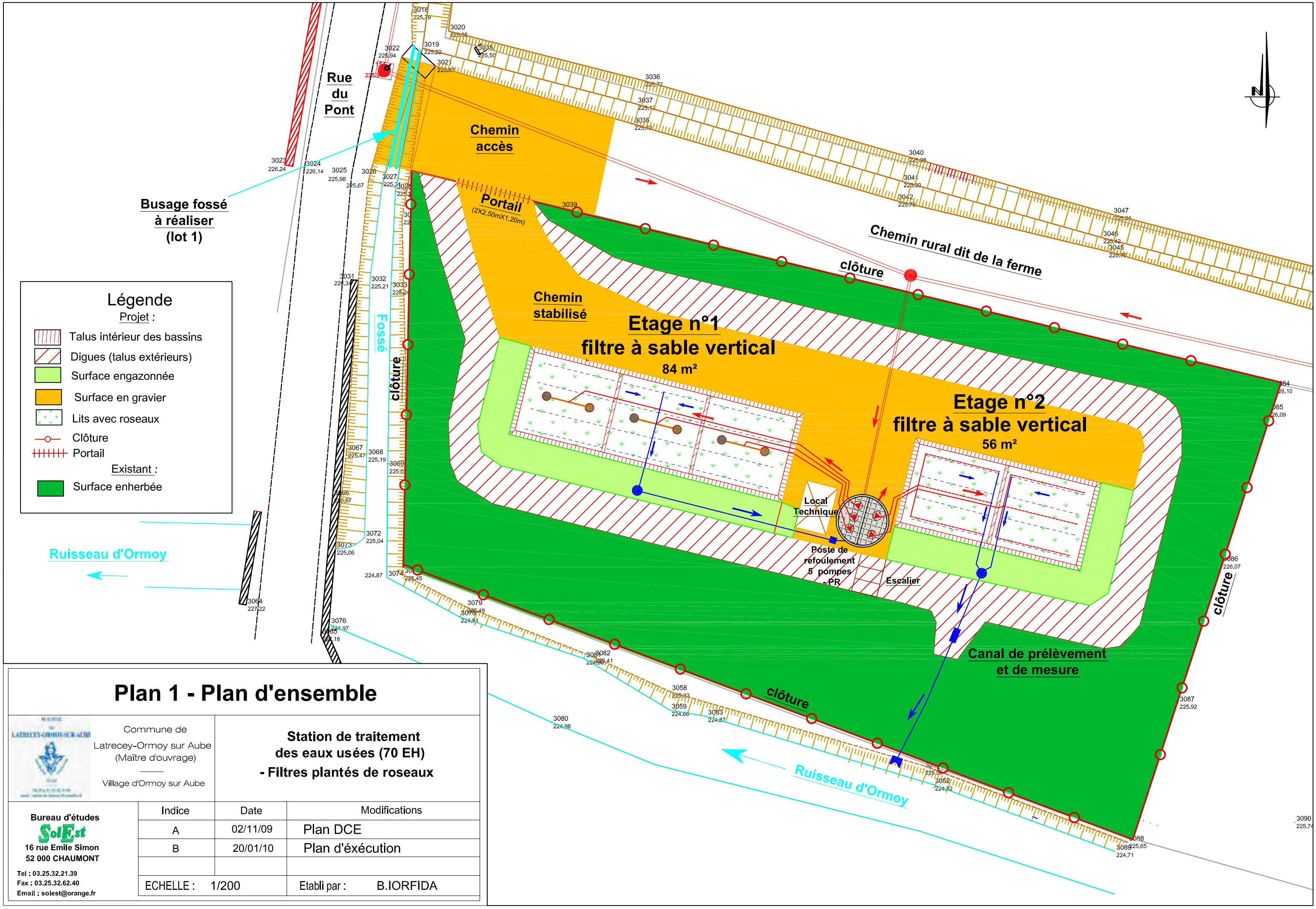

Plan 1 - Plan d'ensemble

Commune de
Latrecey-Ormoy sur Aube
(Maître d'ouvrage)

Village d'Ormoy sur Aube

Station de traitement des eaux usées (70 EH)
- Filtres plantés de roseaux

Bureau d'études
SolEst
16 rue Emile Simon
52 000 CHAUMONT
Tel : 03.25.32.21.39
Fax : 03.25.32.62.40
Email : solest@orange.fr

Indice	Date	Modifications
A	02/11/09	Plan DCE
B	20/01/10	Plan d'éxécution

ECHELLE : 1/200 — Etabli par : B.IORFIDA

R.L. LIEGEROT
NT / VAIR 88800 VITTEL ☎ (29) 08.36.15
ASSAINISSEMENT. ADDUCTION D'EAU
RESERVOIRS jusqu'à 2 000 m³
TRAVAUX PUBLICS. TERRASSEMENTS
LOTISSEMENTS. Maisons individuelles
SIRET 306 305 930 00011 APE 5906
DLB Mirecourt

DEPARTEMENT DE LA HAUTE-MARNE

COMMUNE DE

LATRECEY - ORMOY-sur-AUBE

COMMUNE ASSOCIEE DE LATRECEY

ranchement dans village

Recolement

lle: 1/1000 date: novembre 90



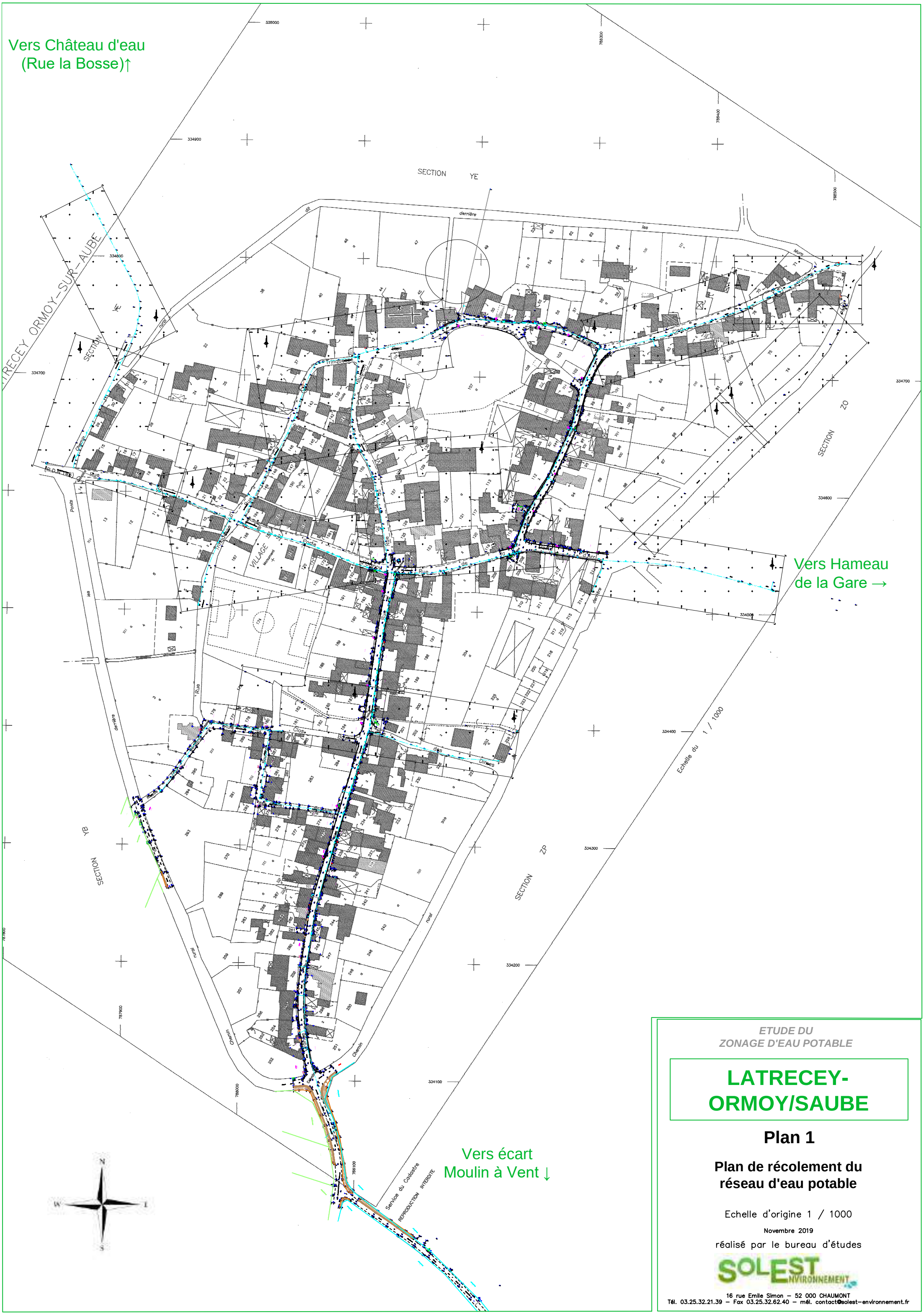

ETUDE DU
ZONAGE D'EAU POTABLE

LATRECEY-ORMOY/SAUBE

Plan 1

Plan de récolement du réseau d'eau potable

Echelle d'origine 1 / 1000

Novembre 2019

réalisé par le bureau d'études

SOLEST ENVIRONNEMENT
16 rue Emile Simon – 52 000 CHAUMONT
Tél. 03.25.32.21.39 – Fax 03.25.32.62.40 – mél. contact@solest-environnement.fr

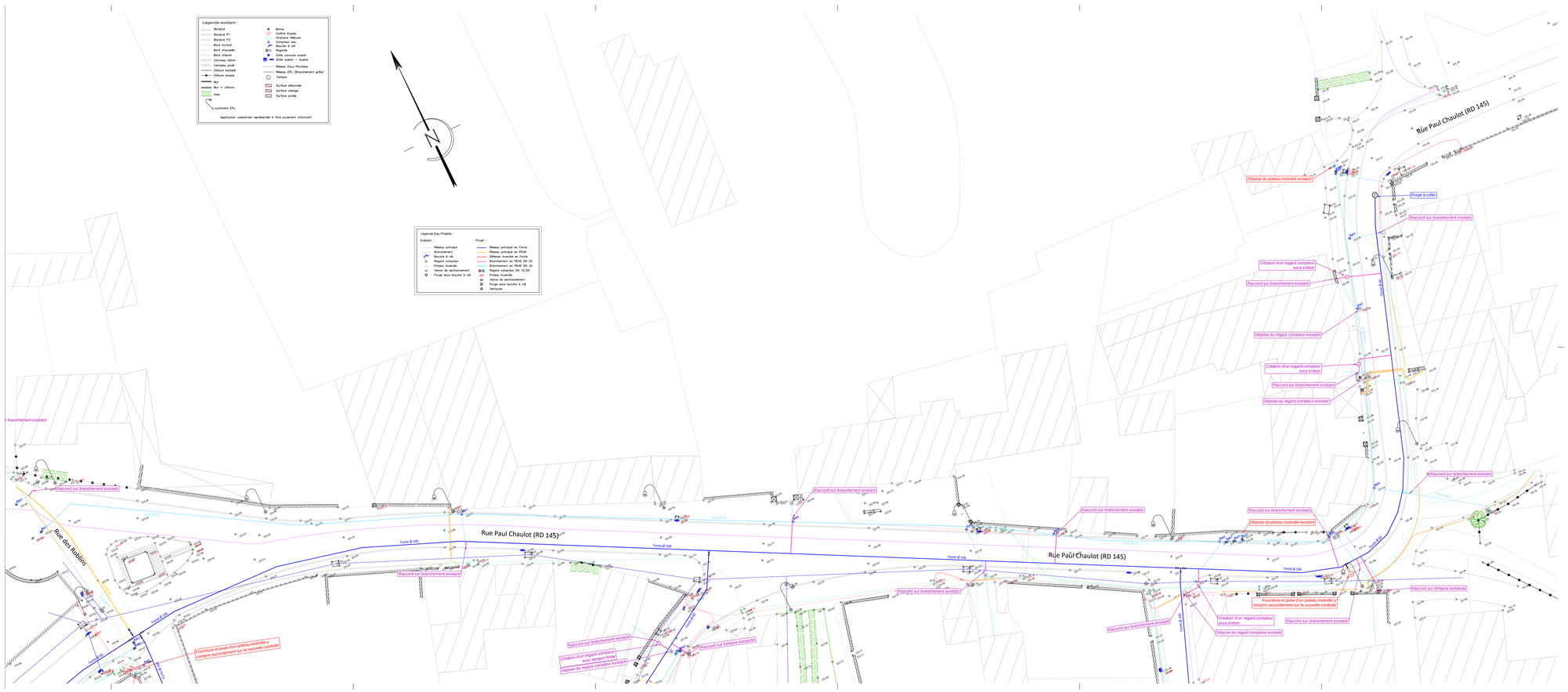

Légende existant :
Bordure
Bordure P1
Bordure P2
Bord trottoir
Bord chaussée
Bord chemin
Caniveau béton
Caniveau pavé
Clôture barbelé
Clôture simple
Mur
Mur + clôture
Haie
Luminaire EPu
Borne
Coffret Enedis
Chambre télécom
Compteur eau
Bouche à clé
Poteau
Grille concave avalair
Grille avalair + Avalair
Réseau Eaux Pluviales
Réseau EPL (Branchement grille)
Tampon
Surface bétonnée
Surface dallage
Surface pavée
Application cadastrale représentée à titre purement informatif
Légende Eau Potable :
Existant :
Réseau principal
Branchement
Bouche à clé
Regard compteur
Poteau incendie
Vanne de sectionnement
Purge sous bouche à clé
Projet :
Réseau principal en Fonte
Réseau principal en PEHD
Défense incendie en Fonte
Branchement en PEHD DN 25
Branchement en PEHD DN 32
Regard compteur DN 15/20
Poteau incendie
Vanne de sectionnement
Purge sous bouche à clé
Ventouse
Rue Paul Chaulot (RD 145)
Rue des Roblins
Fonte Ø 100
Raccord sur branchement existant
Fourniture et pose d'un poteau incendie y compris raccordement sur la nouvelle conduite
Dépose du poteau incendie existant
Purge à créer
Création d'un regard compteur sous trottoir
Dépose du regard compteur existant
Création d'un regard compteur avec tampon fonte
Raccord sur fontaine existante

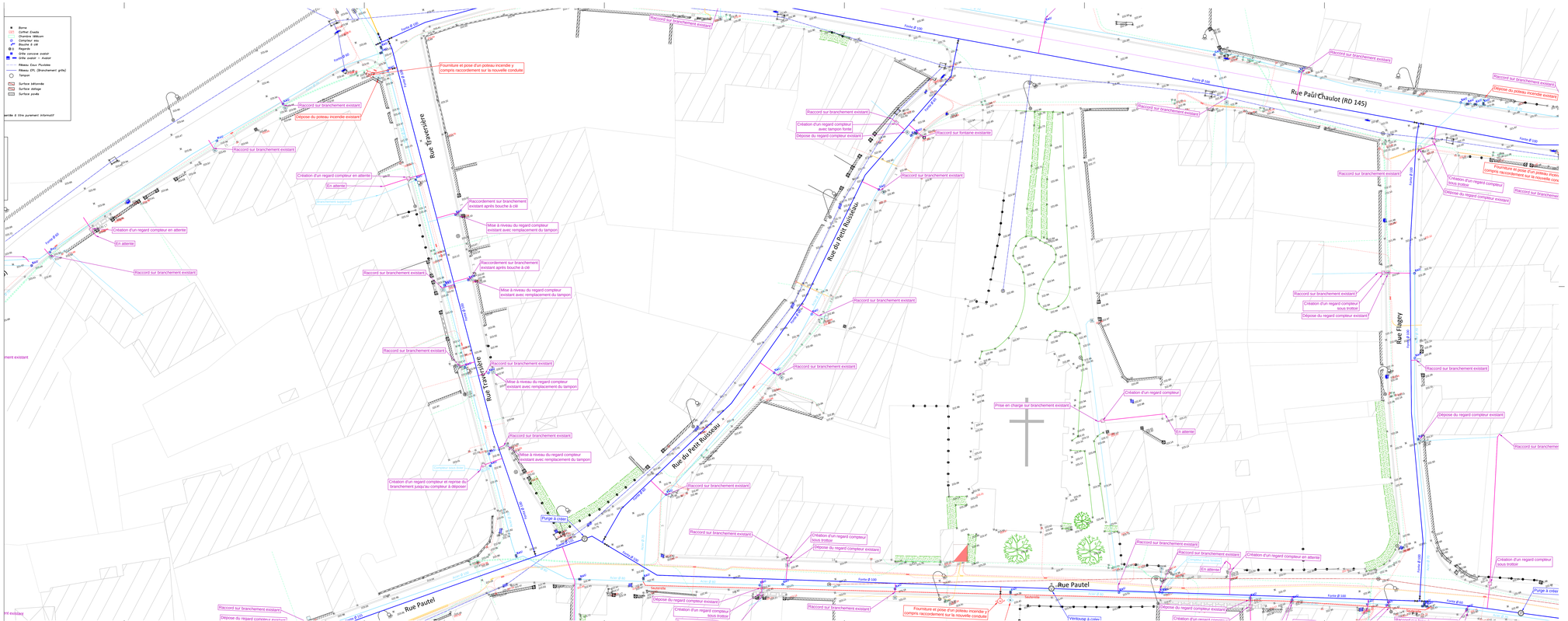

Rue Paul Chaulot (RD 145)
Rue Traversière
Rue du Petit Ruisseau
Rue Flagey
Rue Pautel
Fourniture et pose d'un poteau incendie y compris raccordement sur la nouvelle conduite
Raccord sur branchement existant
Dépose du poteau incendie existant
Création d'un regard compteur en attente
En attente
Raccordement sur branchement existant après bouche à clé
Mise à niveau du regard compteur existant avec remplacement du tampon
Création d'un regard compteur et reprise du branchement jusqu'au compteur à déposer
Purge à créer
Création d'un regard compteur avec tampon fonte
Dépose du regard compteur existant
Raccord sur fontaine existante
Prise en charge sur branchement existant
Création d'un regard compteur sous trottoir
Dépose du regard compteur existant
Fourniture et pose d'un poteau incendie y compris raccordement sur la nouvelle conduite
Fonte Ø 100
Fonte Ø 80
Fonte Ø 125

Schéma du captage après travaux :
Trappe d'accès à la nappe condamnée
Nouvelle trappe d'accès à la nappe
Raccordement sur les pompes existantes
Ø 75
Compteur DN 60 pour l'alimentation des cuves à installer avec raccordement à la télérelève
Robinet de prélèvement à installer
Analyseur de chlore
Nouveau fût de désinfectant
Nouvelle armoire avec tableau électrique, commande des pompes et système de télégestion
← Alimentation électrique réservoir
← Ligne pilote
← Alimentation réservoir
Remarques :
Reprise du réseau d'alimentation par du PEHD.
Remplacement de la porte existante par une porte sécurisée avec aération basse et renouvellement de l'aération haute dans le local.
Dépose de la trappe d'accès à la nappe extérieure existante et condamnation par une dalle en béton.
Dépose de l'installation électrique existante (tableau, chauffage, luminaire...), de l'armoire de commande des pompes et du fût de désinfectant.
Installation d'une armoire en lieu et place de l'existante avec tableau électrique, commande des pompes et système de télégestion.
Installation d'un radiateur, d'un luminaire et de prises électriques avec raccordement sur l'armoire.
Raccordement et paramétrage des pompes sur l'armoire.
Installation du système de télégestion de type SOFREL S4W y compris ordinateur, serveur et paramètrage.
Mise en place d'une alarme anti-intrusion type digicode et raccordement au système de télégestion.
Raccordement de la nouvelle ligne pilote sur l'armoire.
Installation d'un analyseur de chlore et raccordement sur le système de télégestion.
Installation d'un robinet de prélèvement.
Remplacement du fût de désinfectant.
Remplacement du compteur DN 60 par un compteur équipé de télérelève et raccordement au système de télégestion.
Remplacement de la trappe d'accès à la nappe à l'intérieur du local.
Départ de l'alimentation électrique du réservoir depuis l'armoire et raccordement sur le coffret ENEDIS.
Schéma du réservoir après travaux :
Crépines de vidange à remplacer en lieu et place
Crépines de distribution à remplacer en lieu et place
Percements de cuve pour distribution à reprendre en lieu et place
Percements de cuve pour alimentation à reprendre en lieu et place
Cuve N°1 (40 m³)
Cuve N°2 (40 m³)
Raccordement sur poire de niveau
By pass entre les 2 cuves à reprendre en lieu et place
Ø 100
Ø 60
Ø 125
By pass entre alimentation et distribution à créer
Surpresseur pour le lotissement à installer
By pass entre distribution lotissement et village pour entretien surpresseur à créer
Compteur DN 60 (déposé dans le regard extérieur) à installer sur la distribution du lotissement et mise en place de la télérelève
Compteur DN 125 (déposé dans le regard extérieur) à installer sur la distribution du village et mise en place de la télérelève
Compteur DN 60 pour l'alimentation des cuves à installer avec raccordement à la télérelève
Raccord PEHD Ø 75 / Fonte Ø 60 à installer
Percement du local pour alimentation à créer
Percements du local pour distribution à créer
Nouvelle armoire avec tableau électrique, commande du surpresseur et annexe de télégestion
Remarques :
Les réseaux de trop plein et de vidange seront laissés en place.
Reprise des réseaux d'alimentation et de distribution en acier enrobé par de la fonte.
Remplacement de la porte existante par une porte sécurisée avec aération basse et renouvellement de l'aération haute dans le local.
Installation d'une armoire avec tableau électrique, commande du surpresseur et annexe du système de télégestion.
Installation d'un radiateur, d'un luminaire et de prises électriques avec raccordement sur l'armoire.
Raccordement et paramètrage du surpresseur sur l'armoire.
Installation de l'annexe de télégestion y compris paramètrage.
Mise en place d'une alarme anti-intrusion type digicode et raccordement au système de télégestion.
Raccordement de la nouvelle ligne pilote sur l'armoire et sur la poire de niveau.
Remplacement des échelles d'accès aux cuves par des échelles en inox avec crinolines.
Installation électrique avec chauffage, éclairage, disjoncteur, raccordement surpresseur et télégestion.
Vidange et nettoyage des cuves.
Réhausse et mise en place d'une trappe d'accès sécurisée pour les cuves.
Raccord sur branchement existant
Dépose du regard compteur existant
Création d'un regard compteur avec tampon fonte sur branchement existant
Raccord sur fontaine existante
Accès à la nappe par le lavoir à condamner (vitrage sécurisé)
Installation d'une cloture grillagée, d'un portail, d'un bac de rétention pour fût de désinfectant, d'une plateforme de stockage hors bâtiment et d'un robinet de prélèvement
Trappe d'accès à la nappe à condamner
Trappe d'accès à la nappe à remplacer et mettre à niveau
Captage
Fonte Ø 125
Acier Ø 125
Acier Ø 90
Fourreau TPC rouge Ø 110 pour ligne pilote
Fonte Ø 125 pour réseau de distribution
Fourreau TPC rouge Ø 110 pour alimentation électrique du réservoir
PEHD Ø 75 pour alimentation du réservoir
Fourreau avec câble électrique : Fourreau TPC rouge Ø 110 avec câble 2 x 6 mm²
Fourreau avec ligne pilote : Fourreau TPC rouge Ø 110 avec ligne pilote
Maître d'Ouvrage :
Mairie de Lanty sur Aube
52 120 LANTY-SUR-AUBE
03.25.03.66.13
2.mairie@wanadoo.fr
Renforcement du réseau pour la commune de Lanty sur Aube
Projet
Lotissement du Defoy, Réservoir et Captage
Echelle : 1/200
Date	Dessiné	Vérifié	Modifications	Indice
4/10/2021	N.S.	P.H.	Origine	0
2/04/2022	N.S.	P.H.	A.V.P.	1
Mise en place d'une porte sécurisée pour l'accès au réservoir
Mise en place d'échelles sécurisées avec crinolines dans chaque cuve
Réfection des aérations
Changement de la trappe d'accès aux cuves et mise à niveau
Réservoir : 80 m³
Fonte Ø 60
PVC Ø 75
Réalisation d'un chemin d'accès au réservoir de 4 m de large
Purge à créer
Ventouse à créer
Dépose du poteau incendie existant
Création d'un regard compteur en attente
En attente
Compteur sous sol
Création d'un regard compteur sur le branchement existant et dépose du compteur
Création d'un regard compteur, reprise du branchement existant et dépose du compteur
Création d'un regard compteur et reprise du branchement jusqu'au compteur à déposer
PE Noir
Impasse
Lotissement du Defoy
Chemin du Defoy
Légende Eau Potable :
Existant : Réseau principal; Branchement; Bouche à clé; Regard compteur; Poteau incendie; Vanne de sectionnement; Purge sous bouche à clé
Projet : Réseau principal en Fonte; Réseau principal en PEHD; Défense incendie en Fonte; Branchement en PEHD DN 25; Branchement en PEHD DN 32; Regard compteur DN 15/20; Poteau incendie; Vanne de sectionnement; Purge sous bouche à clé; Ventouse
Légende des réseaux secs existants :
ENEDIS HTA souterrain : Report indicatif des réseaux existants figurants sur les DT du concessionnaire ENEDIS
ENEDIS BT souterrain : Report indicatif des réseaux existants figurants sur les DT du concessionnaire ENEDIS
FT souterrain : Report indicatif des réseaux existants figurants sur les DT du concessionnaire ORANGE
FO souterrain : Report indicatif des réseaux existants figurants sur les DT du concessionnaire CD52
Légende existant :
Bordure; Bordure P1; Bordure P3; Bord trottoir; Bord chaussée; Bord chemin; Caniveau béton; Caniveau pavé; Clôture barbelé; Clôture simple; Mur; Mur + clôture; Haie; Luminaire EPu
Borne; Coffret Enedis; Chambre télécom; Compteur eau; Bouche à clé; Regards; Grille concave avaloir; Grille avaloir – Avaloir; Réseau Eaux Pluviales; Réseau EPL (Branchement grille); Tampon; Surface bétonnée; Surface dallage; Surface pavés
Application cadastrale représentée à titre purement informatif

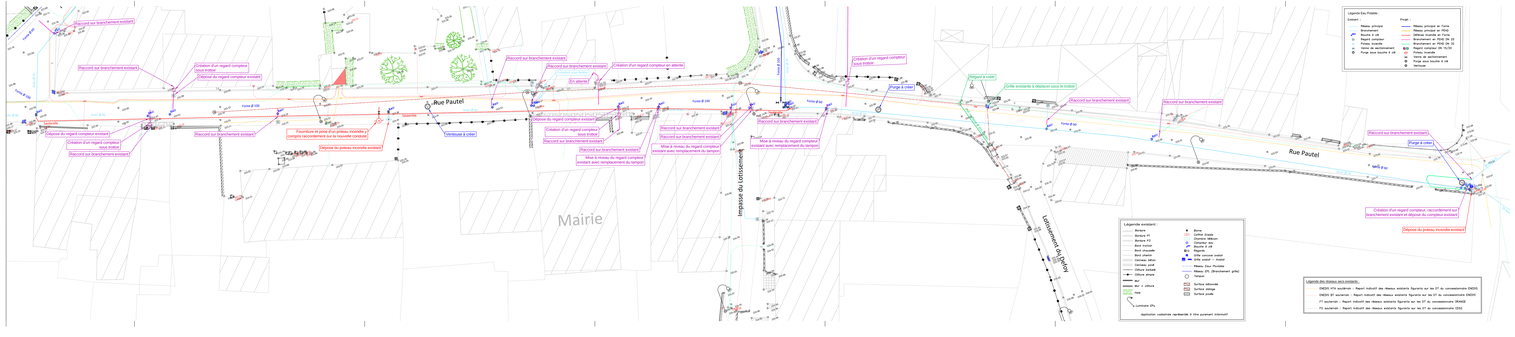
Rue Pautel
Mairie
Impasse du Lotissement
Lotissement Gallay
Rue Pautel
Raccord sur branchement existant
Création d'un regard compteur hors trottoir
Dépose du regard compteur existant
Fourniture et pose d'un poteau incendie y compris raccordement sur la nouvelle conduite
Dépose du poteau incendie existant
Cloneuse à créer
Mise à niveau du regard compteur existant avec remplacement du tampon
Purge à créer
Grille existante à déplacer sous le trottoir
Légende Eau Potable
Conduit :
Réseau principal
Branchement
Vanne de sectionnement
Regard compteur
Poteau incendie
Purge sur bouche à clé
Purge :
Réseau principal en Fonte
Réseau principal en PEHD
Branchement en PEHD DN 25
Branchement en PEHD DN 32
Branchement en PEHD DN 40
Poteau incendie
Vanne de sectionnement
Purge sur bouche à clé
Ventouse
Légende existant :
Bordure
Bordure FC
Bordure FU
Bord chaussée
Bord végétale
Bord chemin
Limites parcelle
Limites privé
Clôture existant
Clôture simple
Mur
Mur + clôture
Haie
Lumiaire EPs
Borne
Coffret Cradis
Coffret Télécom
Bouche à clé
Bouche E ph
Grille
Grille cunicular existant
Mât, candélabre + mobilier
Poteau Eau / Incendie
Poteau EPs (Sectionnement gréle)
Tampon
Surface bétonnée
Surface enrobé
Surface pavée
Application cadastrale représentée à titre purement informatif
Légende des réseaux aériens :
ENEDIS ETA souterrain : Report indicatif des réseaux souterrains figurants sur les DT du concessionnaire ENEDIS
ENEDIS BT aériennant : Report indicatif des réseaux aériens figurants sur les DT du concessionnaire ENEDIS
FT aériennant : Report indicatif des réseaux aériens figurants sur les DT du concessionnaire ORANGE
FO aériennant : Report indicatif des réseaux aériens figurants sur les DT du concessionnaire CEGI

Rue Paul Chaulot
Raccord sur branchement existant
Raccord sur branchement existant
Raccord sur branchement existant
Raccord sur branchement existant
Raccord sur branchement existant
Raccord sur branchement existant
Raccord sur branchement existant
Raccord sur branchement existant
Fourniture et pose d'un poteau incendie y compris raccordement sur la nouvelle conduite
Dépose du poteau incendie existant
Fonte Ø 60
Fonte Ø 100
Acier Ø 70
nt existant
Raccord sur branchement existant
Raccord sur branchement existant
Raccord sur branchement existant
Raccord sur branchement existant
Raccord sur branchement existant
En attente
Création d'un regard compteur en attente
Rue Paul Chaulot
Création d'un regard compteur en attente
Fonte Ø 100
Acier Ø 70
Fonte Ø 60
Raccord sur branchement existant
Raccord sur branchement existant
Création d'un regard compteur en attente
En attente
Raccord sur branchement existant
En attente
rants sur les DT du concessionnaire ENEDIS
nts sur les DT du concessionnaire ENEDIS
les DT du concessionnaire ORANGE
les DT du concessionnaire CD52

GIEY SUR AUJON

Giey-sur-Aujon

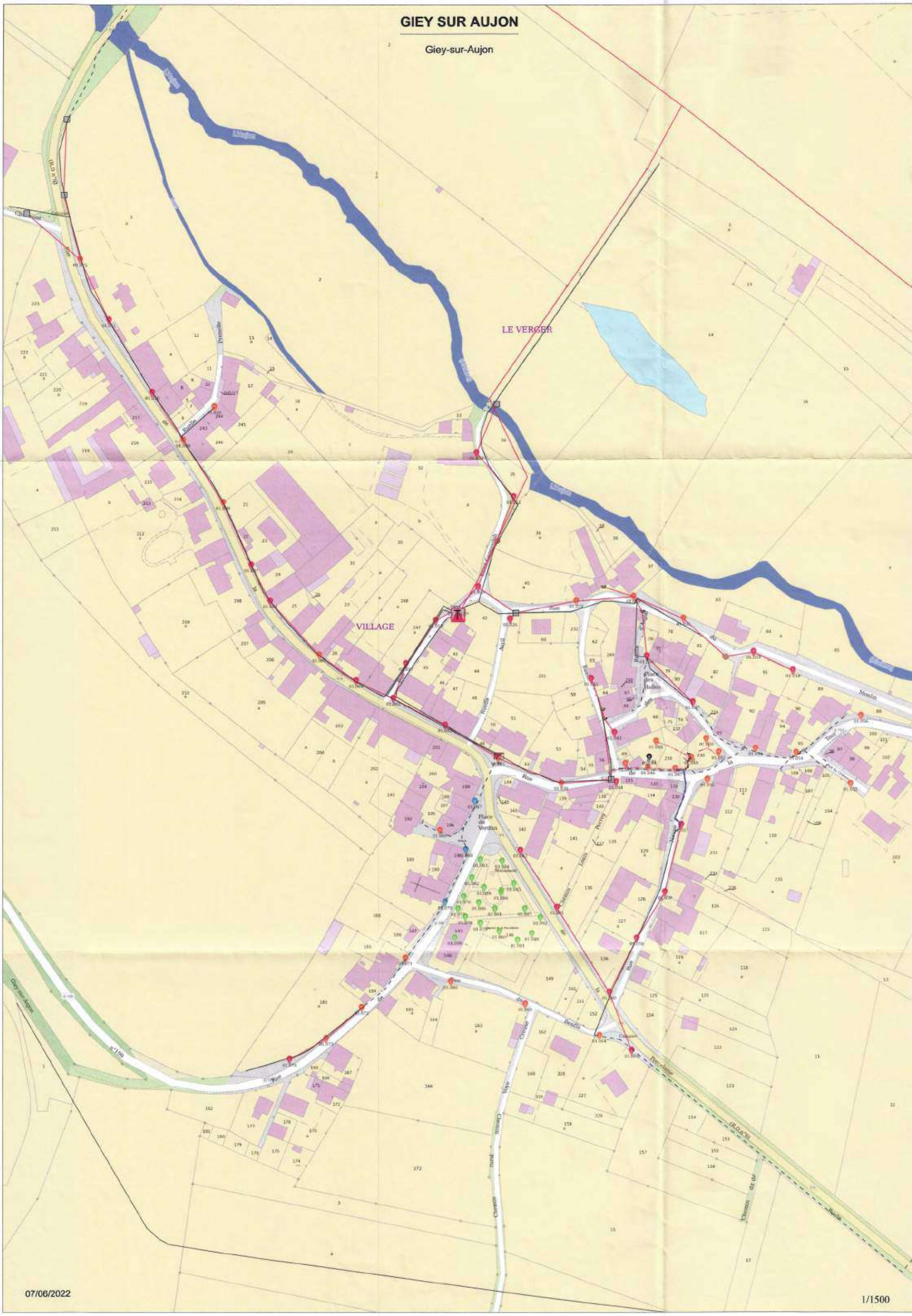

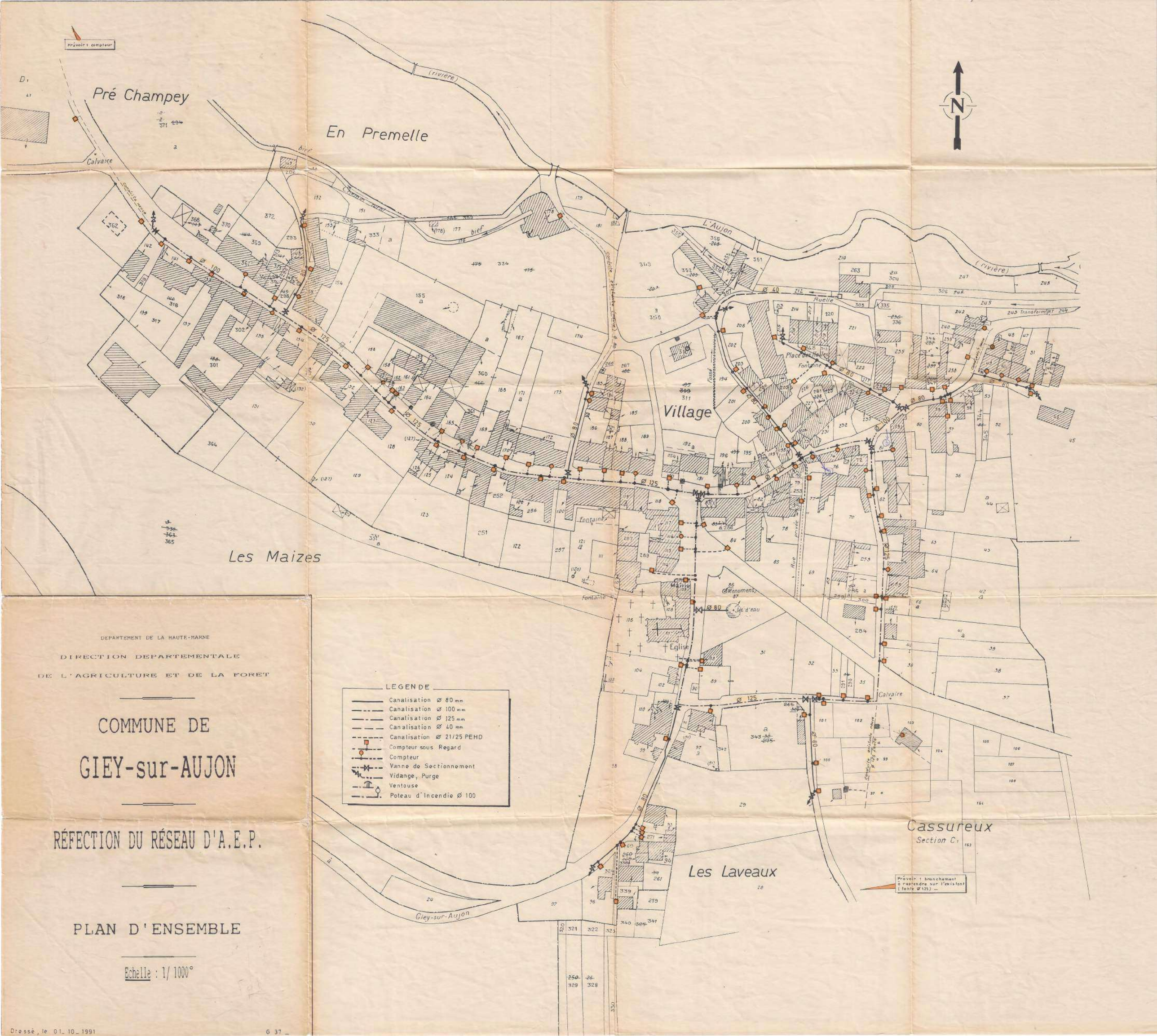

DEPARTEMENT DE LA HAUTE-MARNE

DIRECTION DEPARTEMENTALE

DE L'AGRICULTURE ET DE LA FORET

COMMUNE DE GIEY-sur-AUJON

RÉFECTION DU RÉSEAU D'A.E.P.

PLAN D'ENSEMBLE

Echelle : 1/ 1000°

Dressé, le 01_10_1991

G 37_

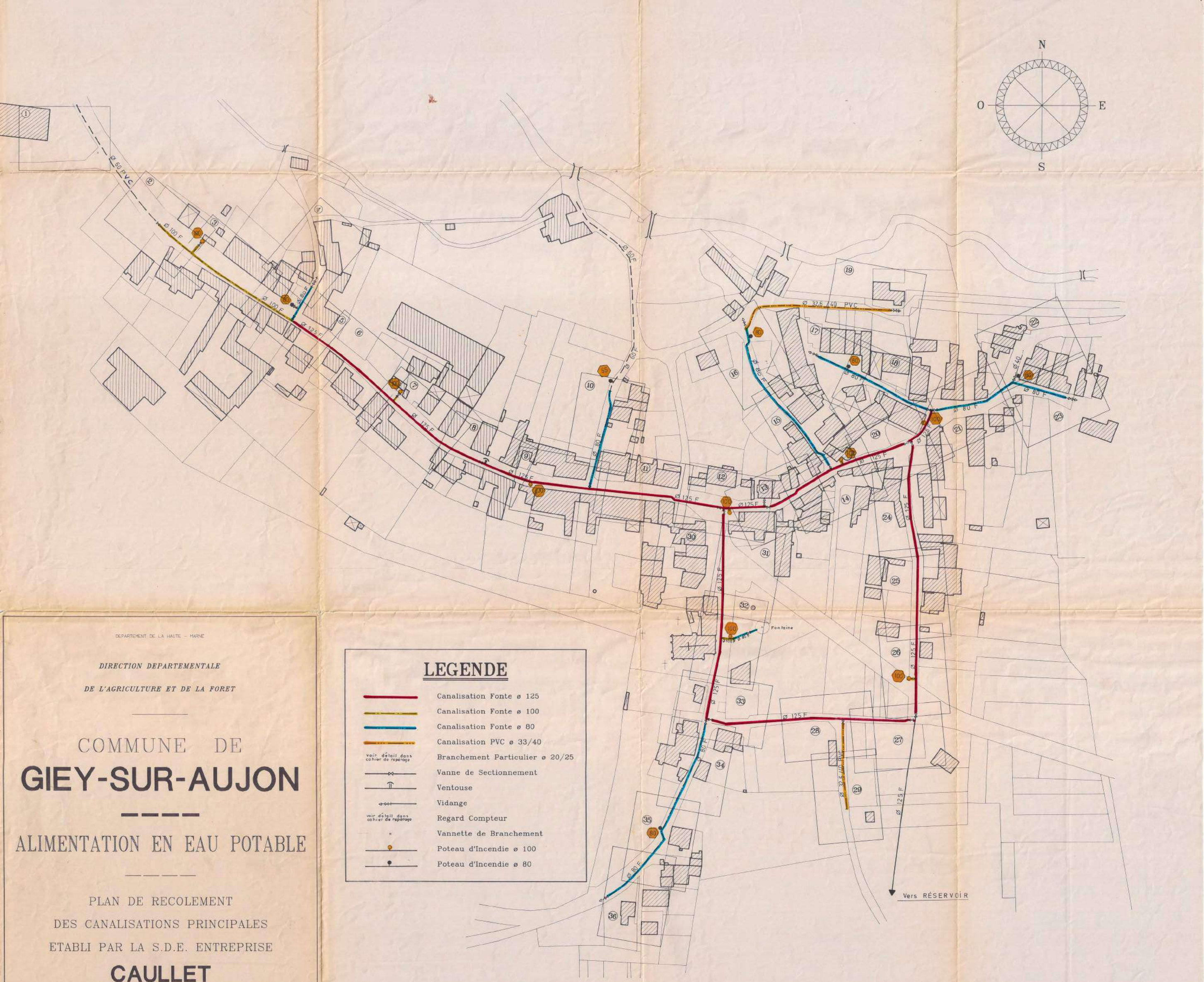

DEPARTEMENT DE LA HAUTE - MARNE

DIRECTION DEPARTEMENTALE

DE L'AGRICULTURE ET DE LA FORET

COMMUNE DE

GIEY-SUR-AUJON

ALIMENTATION EN EAU POTABLE

PLAN DE RECOLEMENT

DES CANALISATIONS PRINCIPALES

ETABLI PAR LA S.D.E. ENTREPRISE

CAULLET

TRAVAUX PUBLICS et PARTICULIERS

52140 MONTIGNY-LE-ROI

JUIN 1993

ECHELLE : 1/1000°

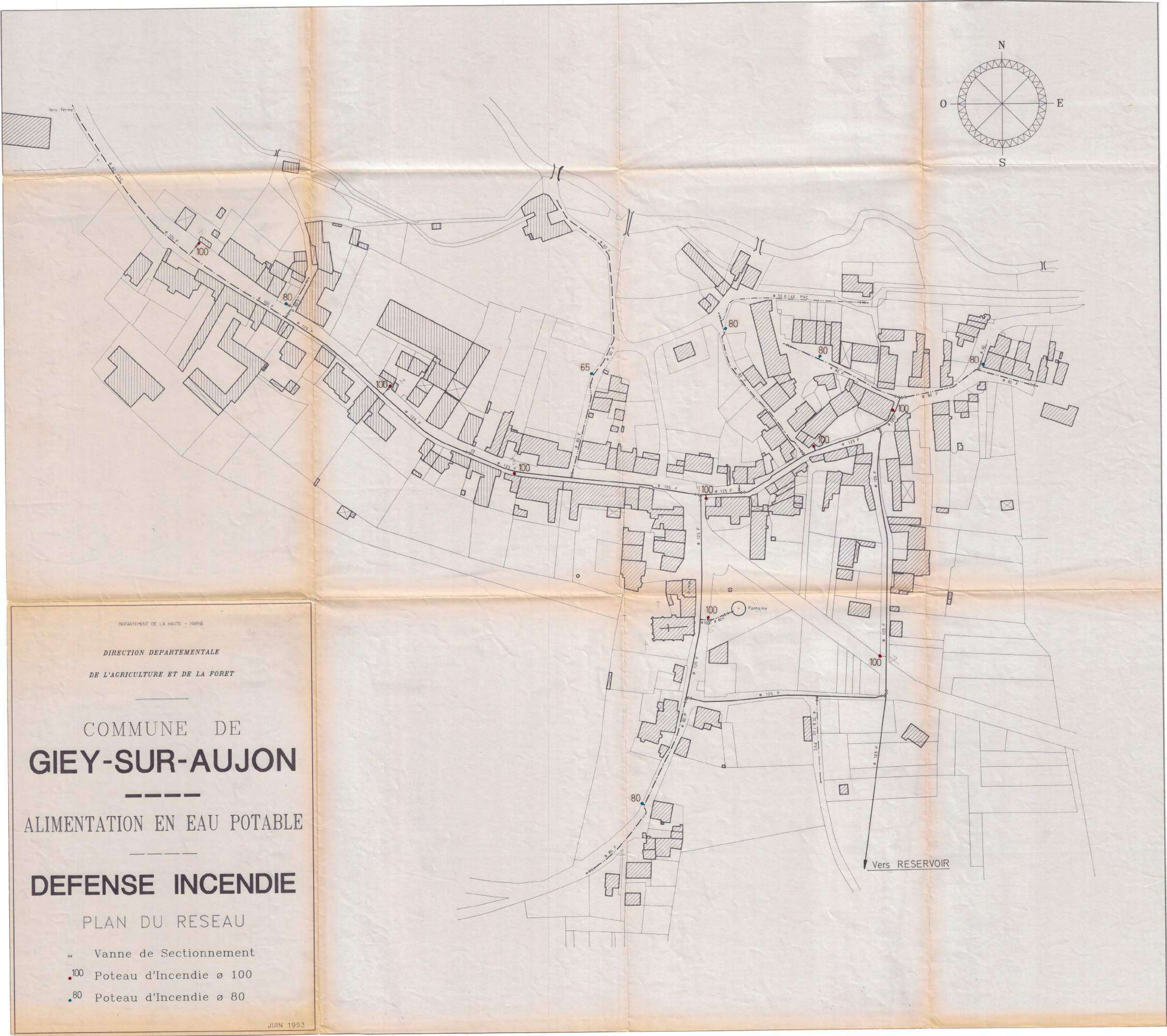
N
O
E
S
Vers Ferme
Fontaine
Vers RESERVOIR
DEPARTEMENT DE LA HAUTE - MARNE
DIRECTION DEPARTEMENTALE
DE L'AGRICULTURE ET DE LA FORET
COMMUNE DE
GIEY-SUR-AUJON
ALIMENTATION EN EAU POTABLE
DEFENSE INCENDIE
PLAN DU RESEAU
Vanne de Sectionnement
100 Poteau d'Incendie ø 100
80 Poteau d'Incendie ø 80
JUIN 1993

DEPARTEMENT DE LA HAUTE - MARNE

DIRECTION DEPARTEMENTALE

DE L'AGRICULTURE ET DE LA FORET

COMMUNE DE
GIEY-SUR-AUJON

ALIMENTATION EN EAU POTABLE

CARNET DE REPERAGE

DES BRANCHEMENTS PARTICULIERS

ETABLI PAR LA S.D.E. ENTREPRISE

CAULLET

TRAVAUX PUBLICS et PARTICULIERS

52140 MONTIGNY-LE-ROI

JUIN 1993

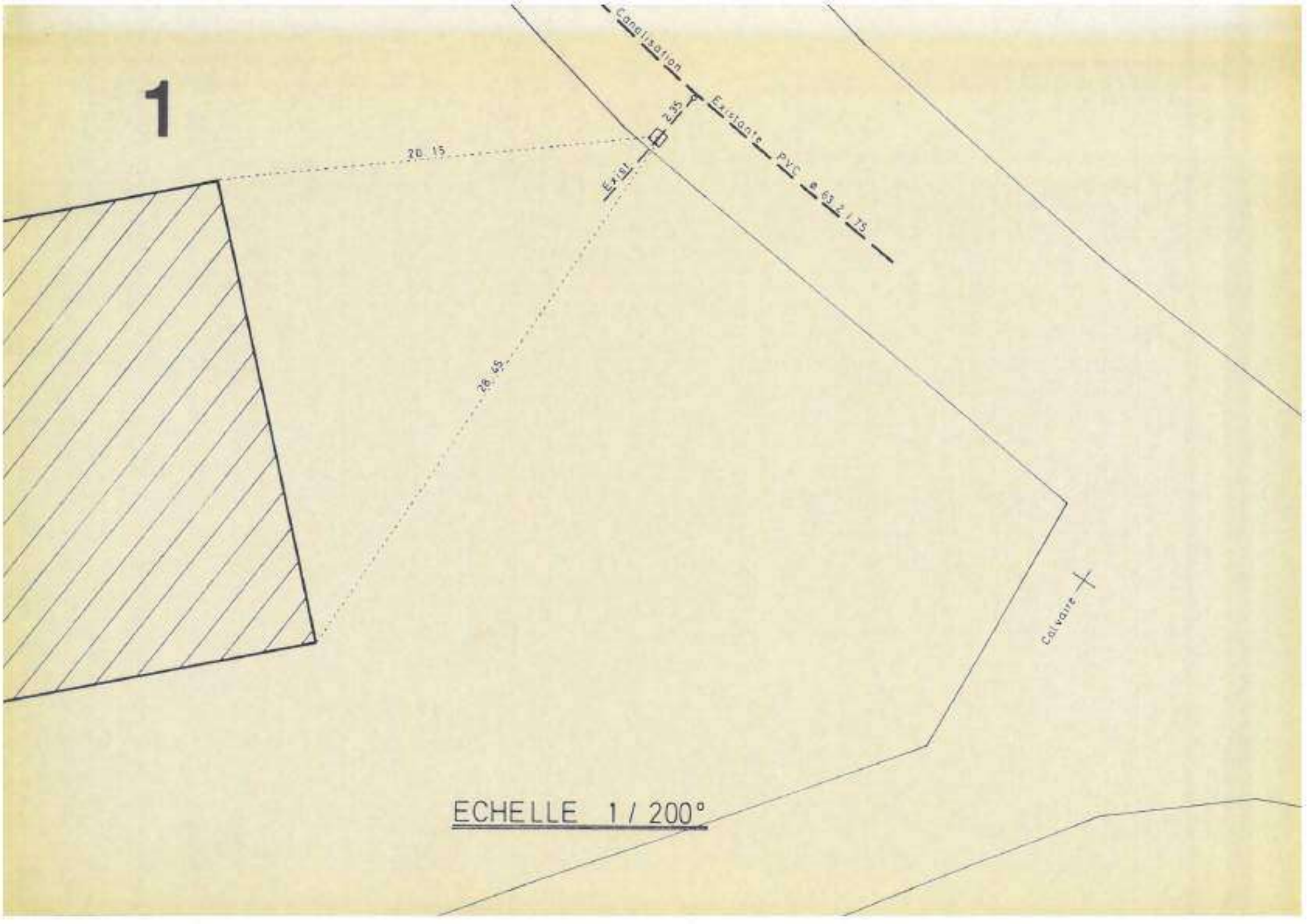
1
Canalisation
Existante PVC ø 63,2 / 75
2,35
20,15
Exist
28,45
Calvaire
ECHELLE 1 / 200°

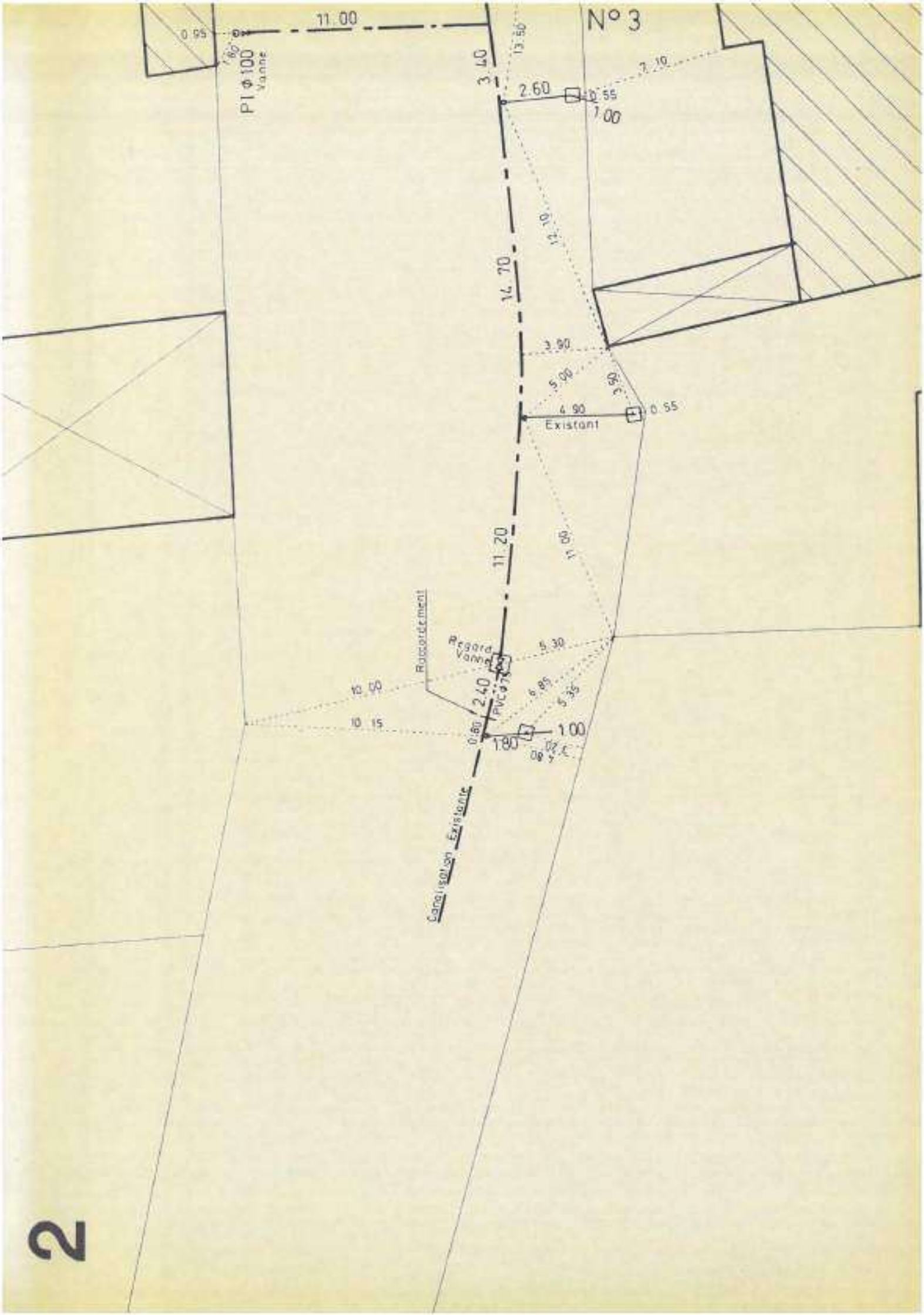
N° 3
11.00
0.95
PI Φ100
Vanne
3.40
13.50
2.60
0.55
1.00
7.10
12.10
14.70
3.90
5.00
3.50
4.90
Existant
0.55
11.20
11.00
Raccordement
Regard
Vanne
5.30
10.00
2.40
6.85
5.35
10.15
0.80
1.80
1.00
Canalisation Existante
2

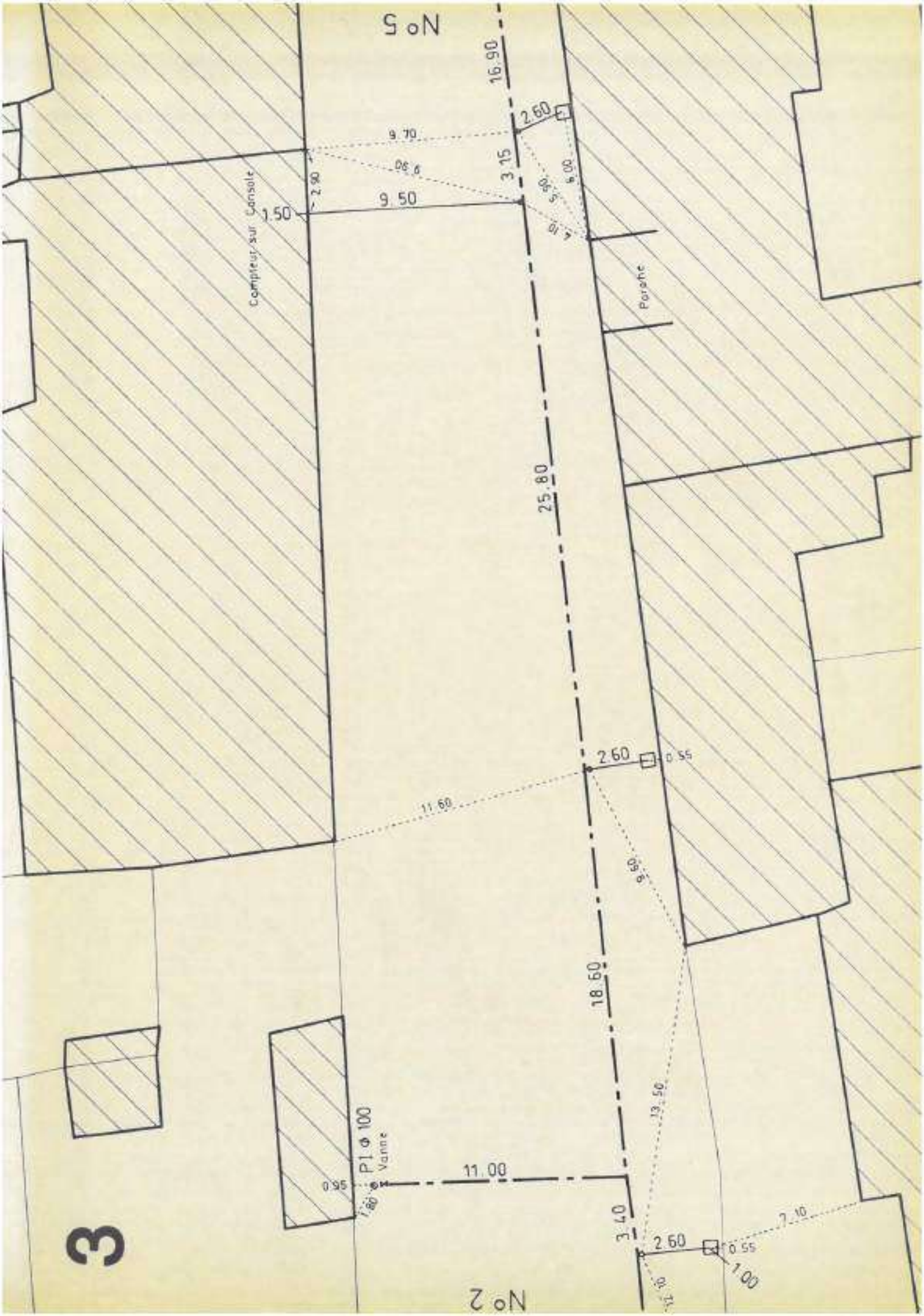

No 5
16.90
2.60
9.70
3.15
9.50
1.50
Compteur sur Console
Porche
25.80
2.60
0.55
11.60
18.60
13.50
P1 Φ 100
Vanne
11.00
0.95
3.40
2.60
0.55
1.00
No 2
3

4

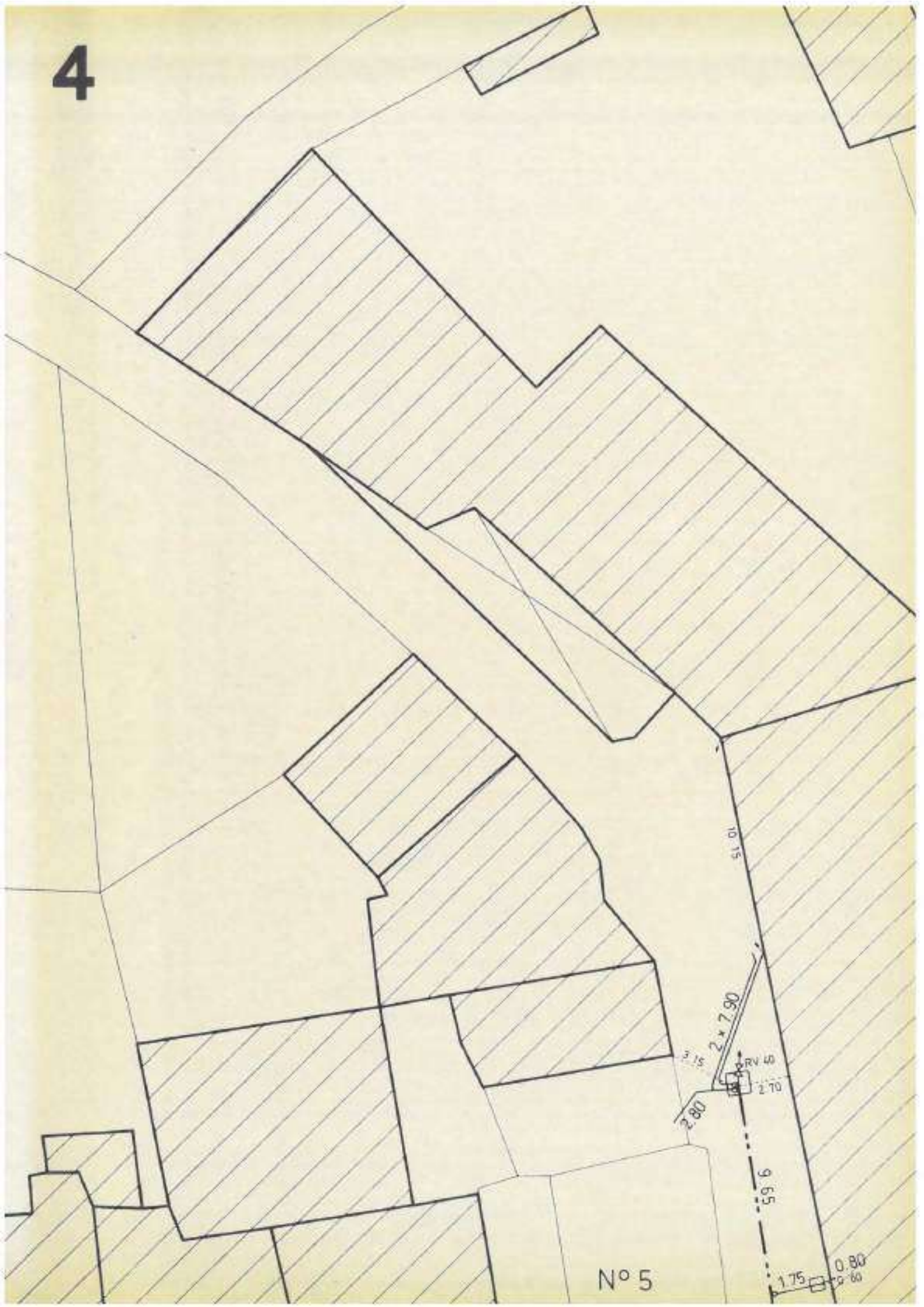

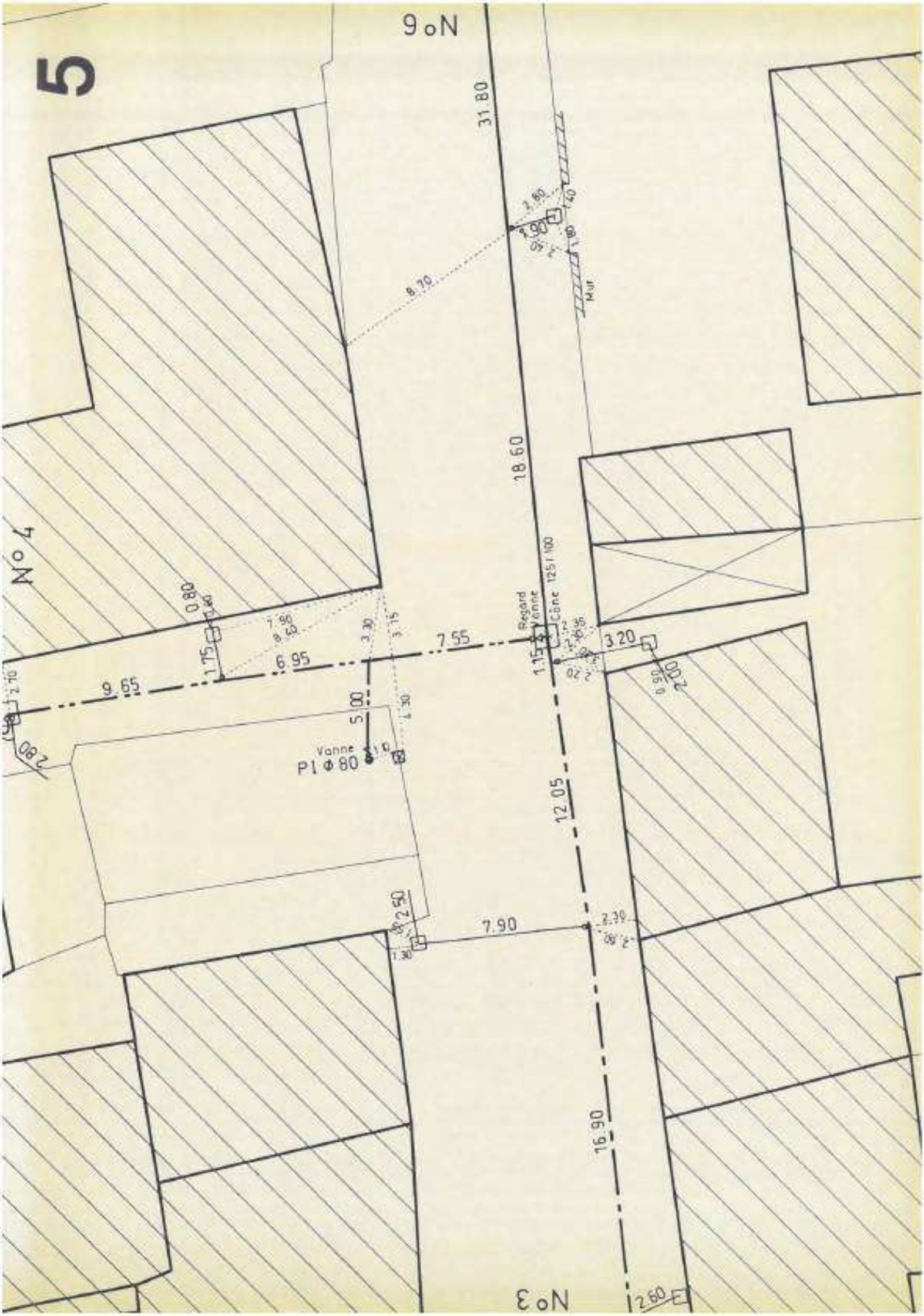
5
9oN
31.80
8.70
Mur
18.60
Regard
Vanne
Cône 125/100
7.55
6.95
9.65
3.20
5.00
Vanne
P1 Φ 80
12.05
7.90
16.90
2.50
2.60
3oN
4oN

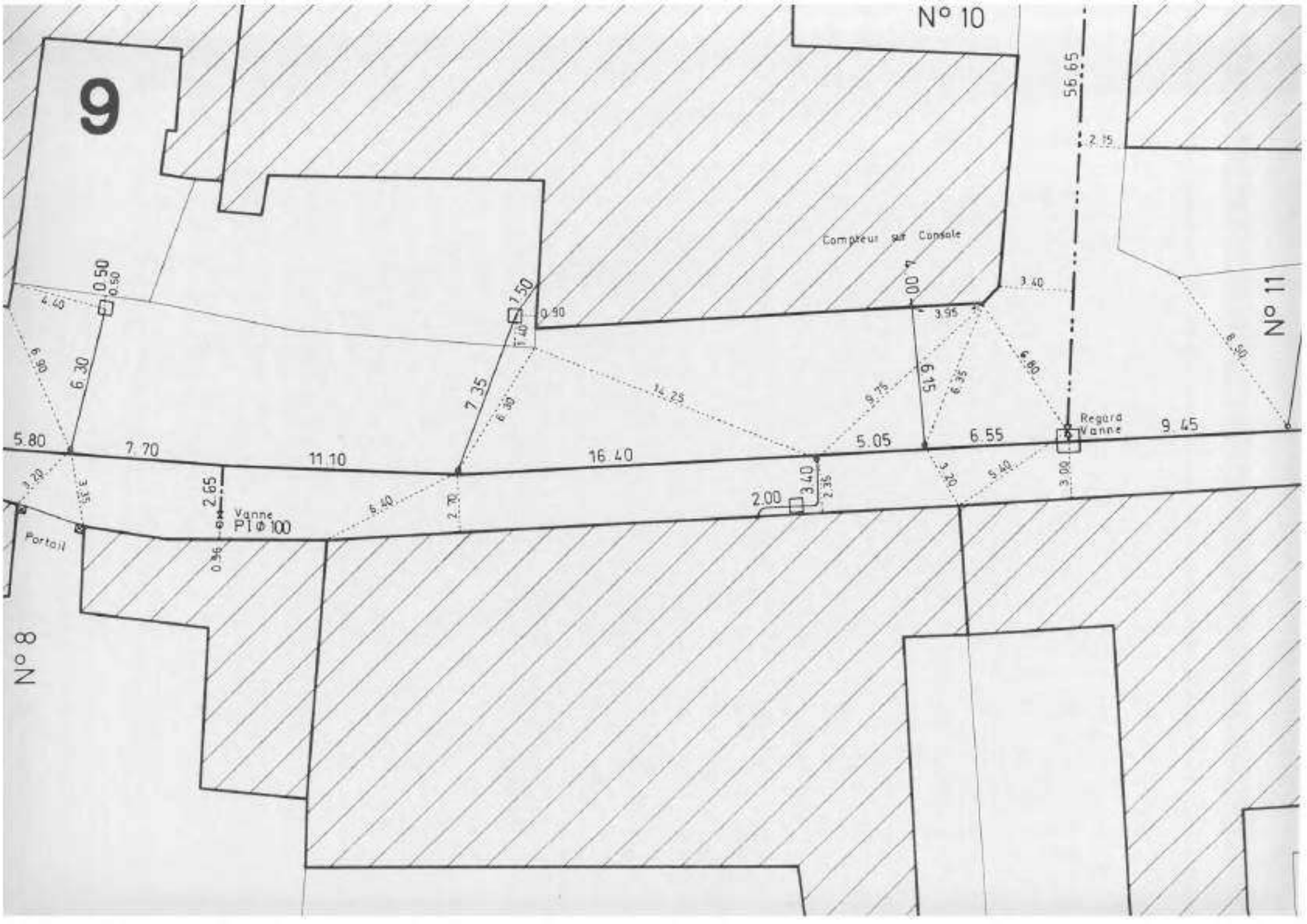

9
N° 10
N° 11
N° 8
Compteur sur Console
Regard Vanne
Vanne
PI Φ 100
Portail
5.80
7.70
11.10
16.40
5.05
6.55
9.45
2.65
2.00
3.40
7.35
6.30
6.15
0.50
1.50
56.65

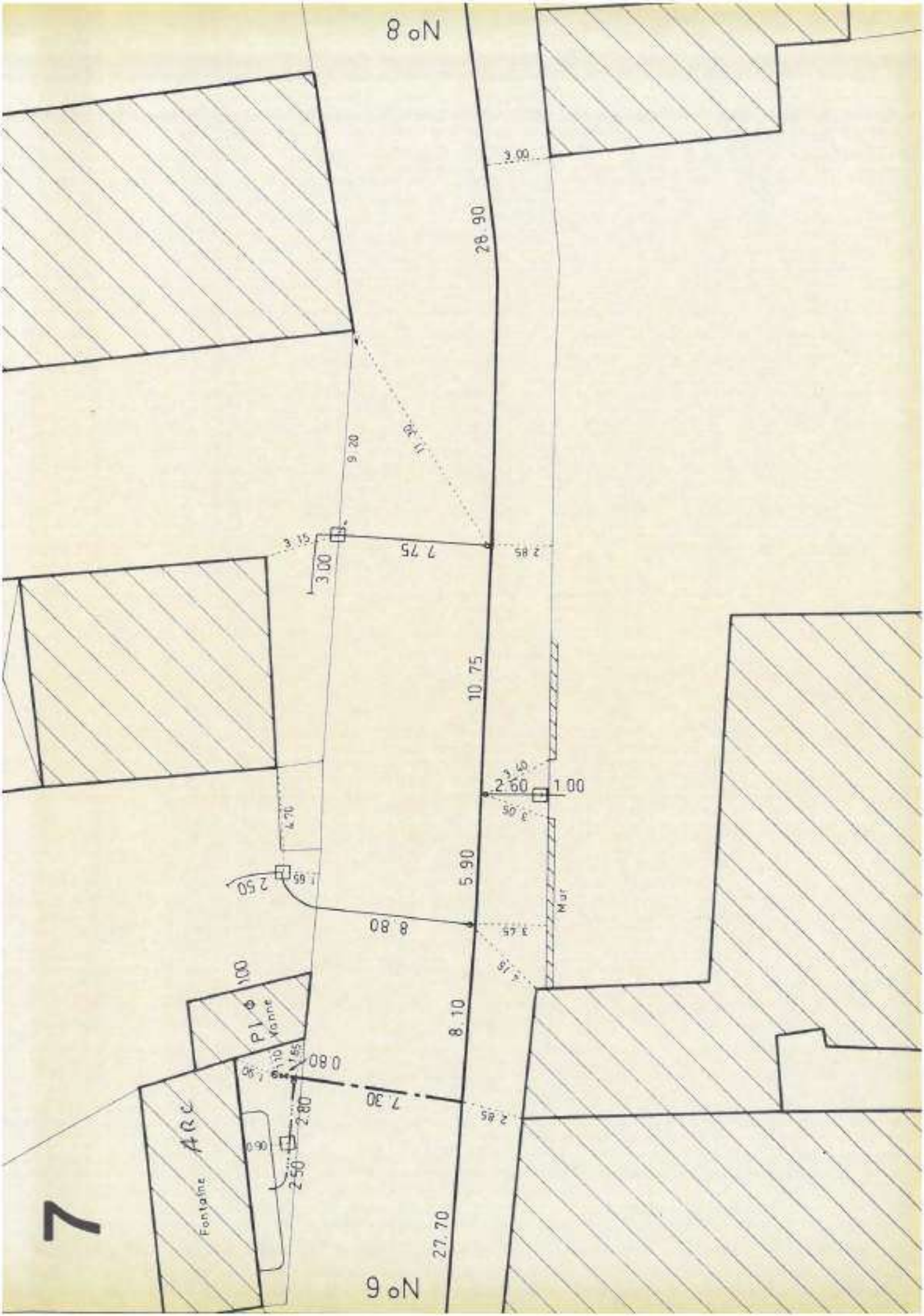

8 oN
9 oN
28.90
10.75
5.90
8.10
27.70
7.75
3.00
2.60
1.00
8.80
0.80
7.30
2.80
2.50
Mur
Fontaine
ARC
Vanne
7

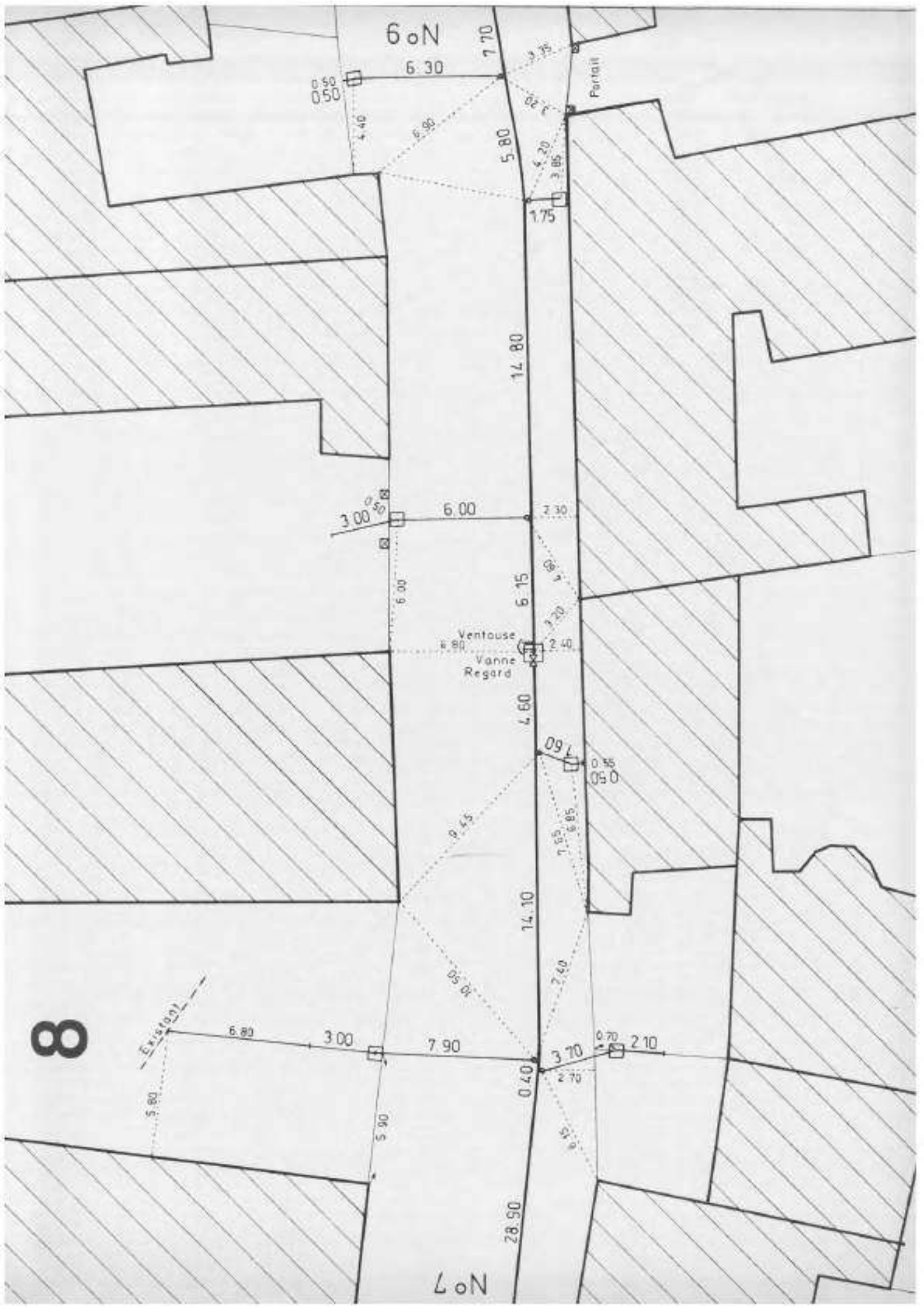
6oN
7.70
6.30
0.50
0.50
Portail
5.80
1.75
14.80
3.00
6.00
2.30
6.15
Ventouse
6.80
2.40
Vanne
Regard
4.60
7.60
0.55
0.50
14.10
Existant
6.80
3.00
7.90
3.70
0.70
2.10
0.40
2.70
5.80
5.90
28.90
7oN

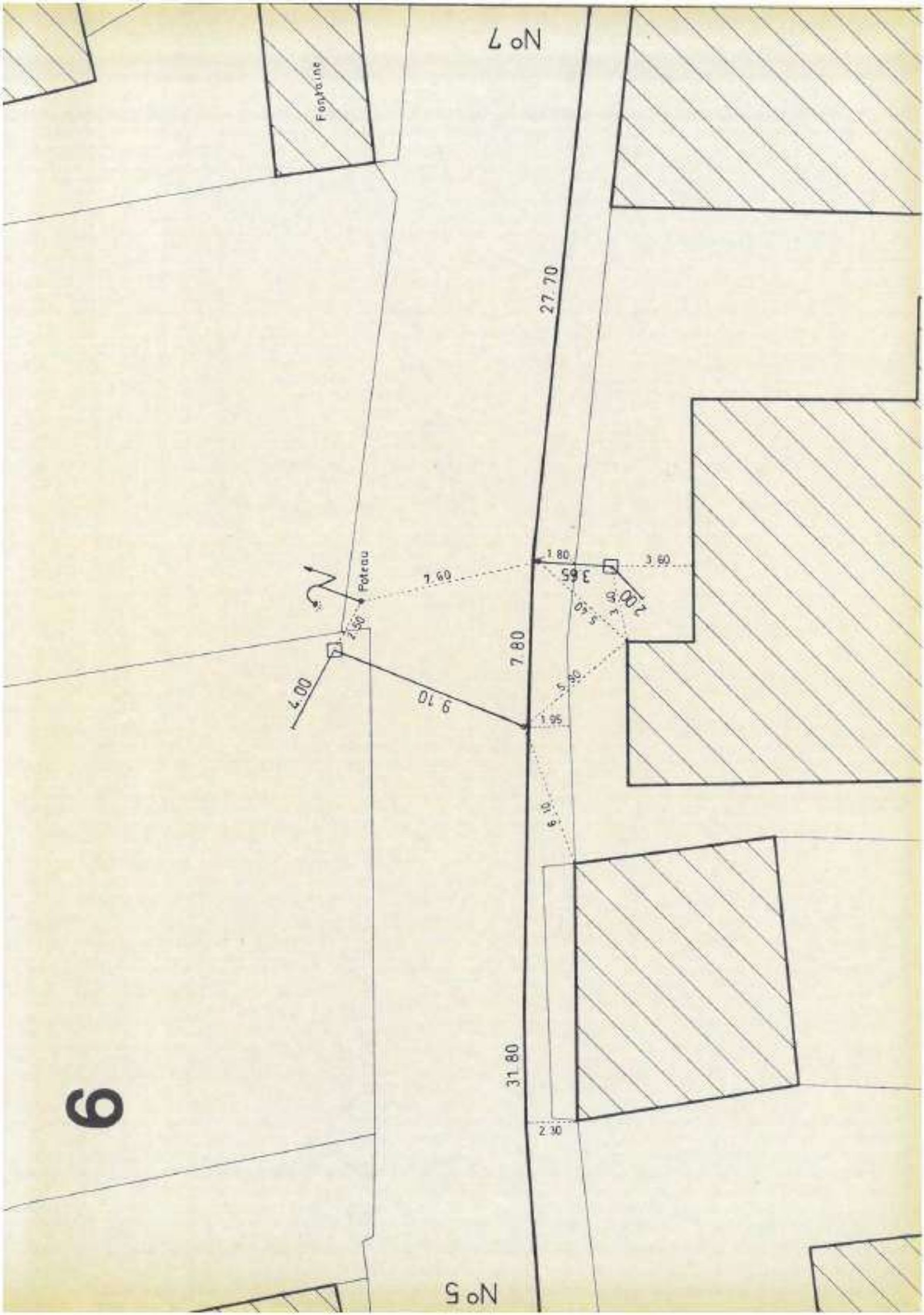
No 7
Fontaine
27.70
Poteau
7.60
1.80
3.60
3.65
2.00
7.80
4.00
9.10
1.95
31.80
2.30
No 5
6

10

PI ø 65 Existant
Canalisation Existante ø 60
Raccordement
1.20
Cone 80/60
Coude 1/16
Vanne
1.80
6.25
3.80
3.35
1.90
2.25
3.30
3.30
1.10
4.55
Coude 1/16
1.00
7.75
1.00
56.65
1.30
N° 9

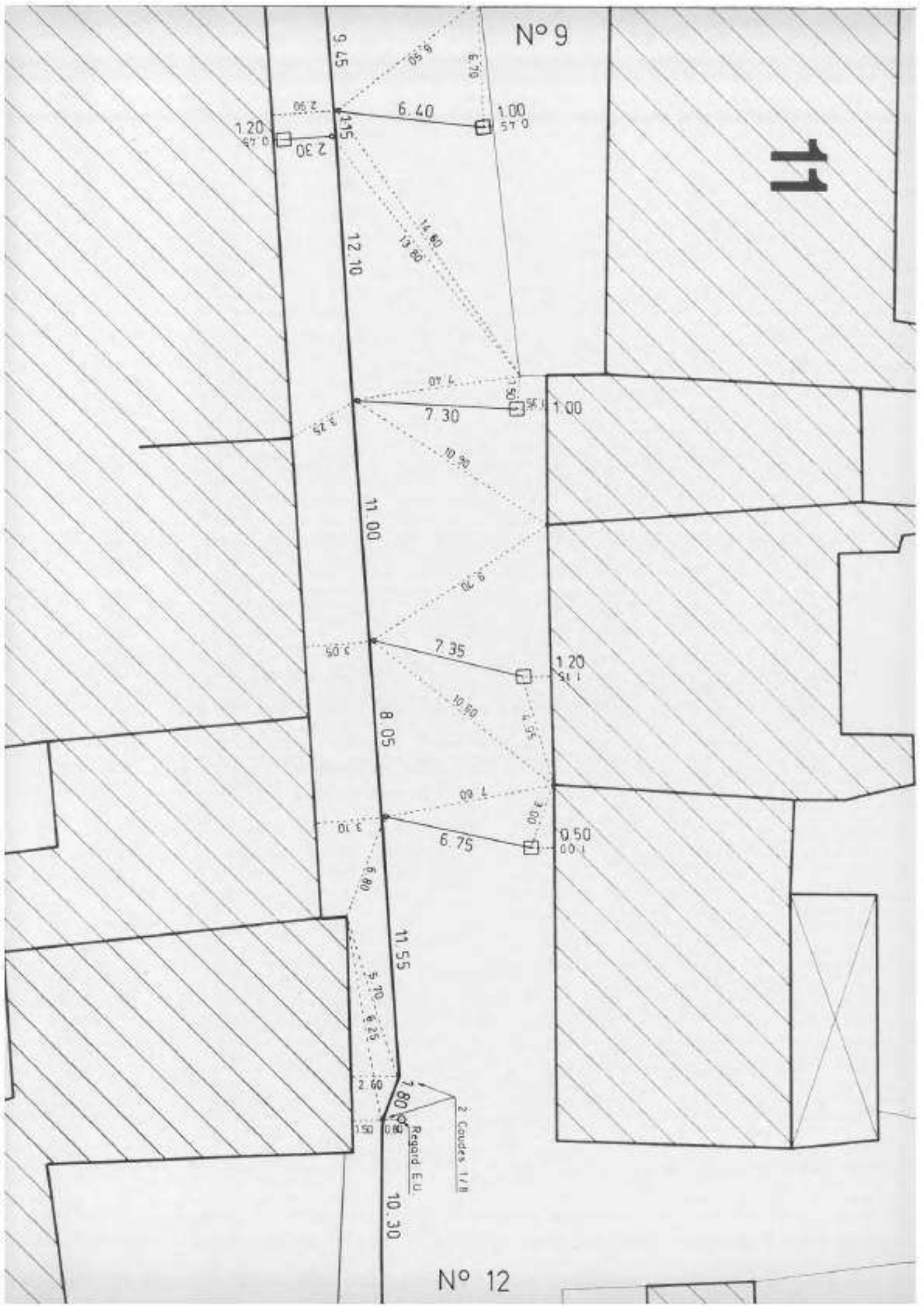

N° 9
11
9.45
6.40
1.00
1.20
2.30
12.10
7.30
1.00
11.00
7.35
1.20
8.05
6.75
0.50
11.55
2.60
7.80
2 Coudes 1/8
Regard E.U.
10.30
N° 12

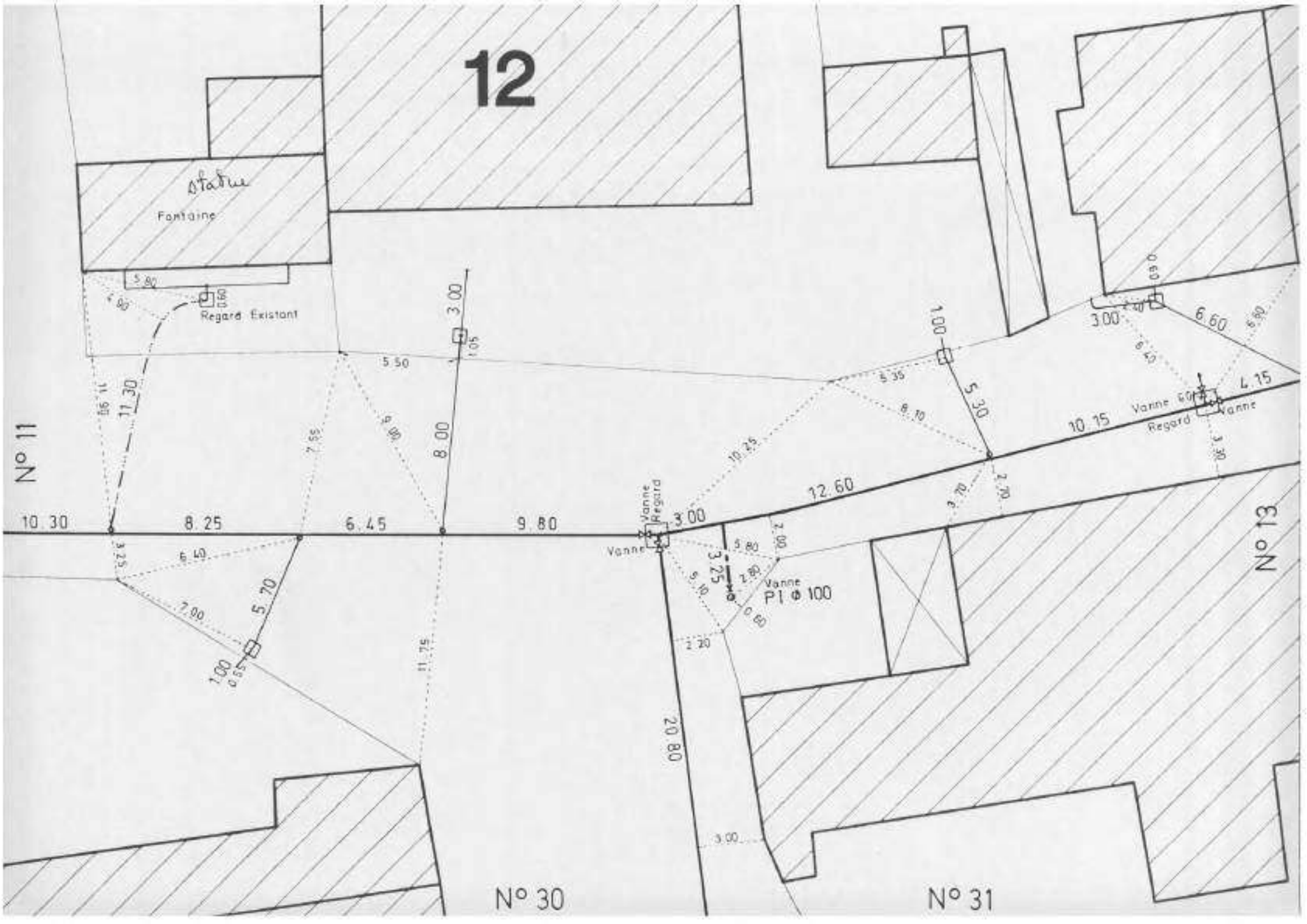
12
statue
Fontaine
Regard Existant
N° 11
N° 13
N° 30
N° 31
10.30
8.25
6.45
9.80
3.00
12.60
10.15
4.15
6.60
5.30
1.00
3.00
8.00
11.30
5.70
1.00
3.25
20.80
Vanne
Regard
Vanne
Vanne
Regard
Vanne
Vanne
PI Φ 100

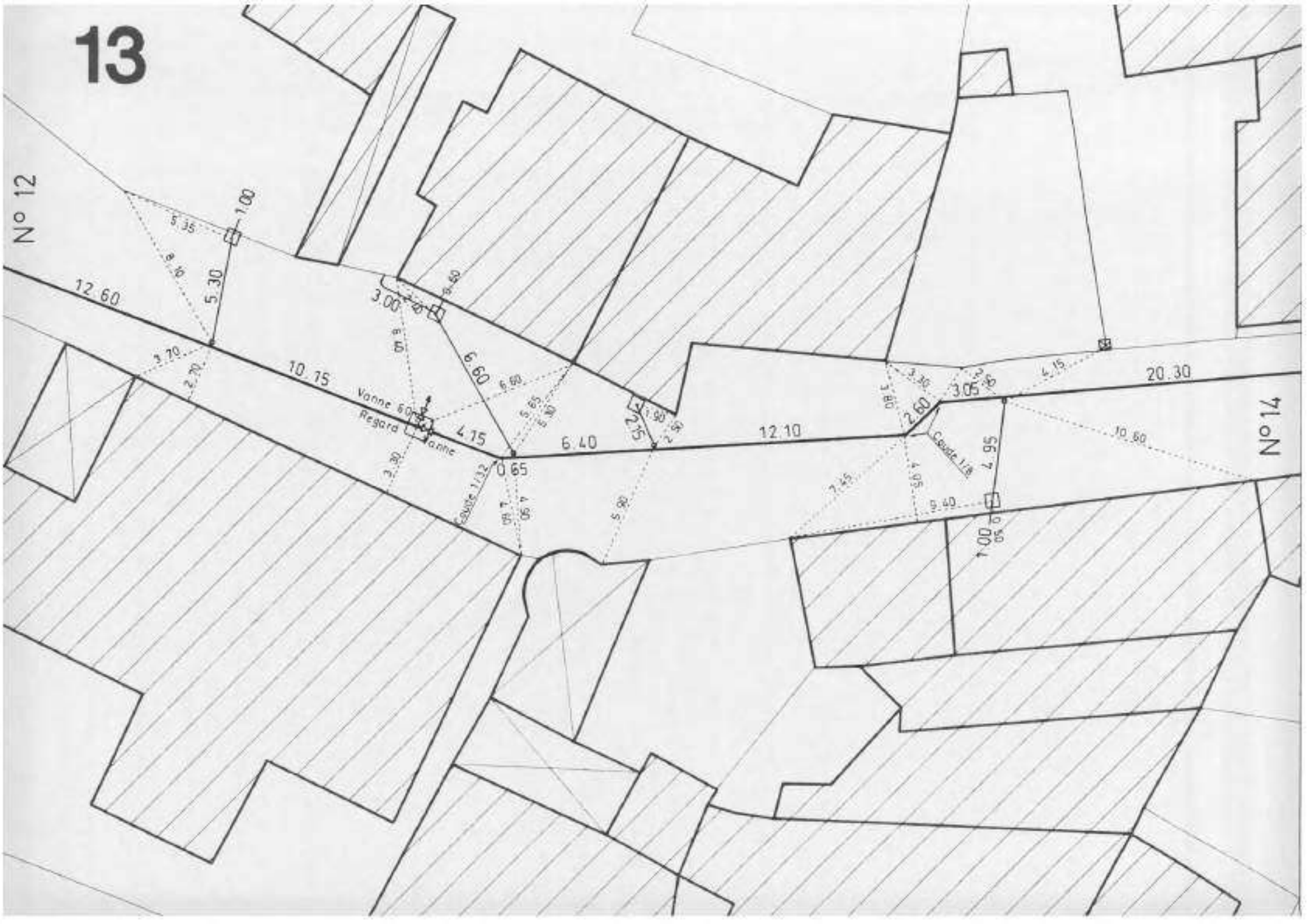
13
N° 12
N° 14
12.60
10.15
4.15
6.40
12.10
20.30
5.30
1.00
3.00
6.60
0.65
2.15
2.60
3.05
4.95
1.00
Vanne 60
Regard
Vanne
Coude 1/32
Coude 1/8

14
N° 15
N° 13
N° 20
9.55
PI Φ 100
Vanne
2.10
8.50
2.25
Vanne
Regard
20.30
4×0.20
44.40
12.10
3.05
2.60
4.95
1.00
Coude 1/8
Regard

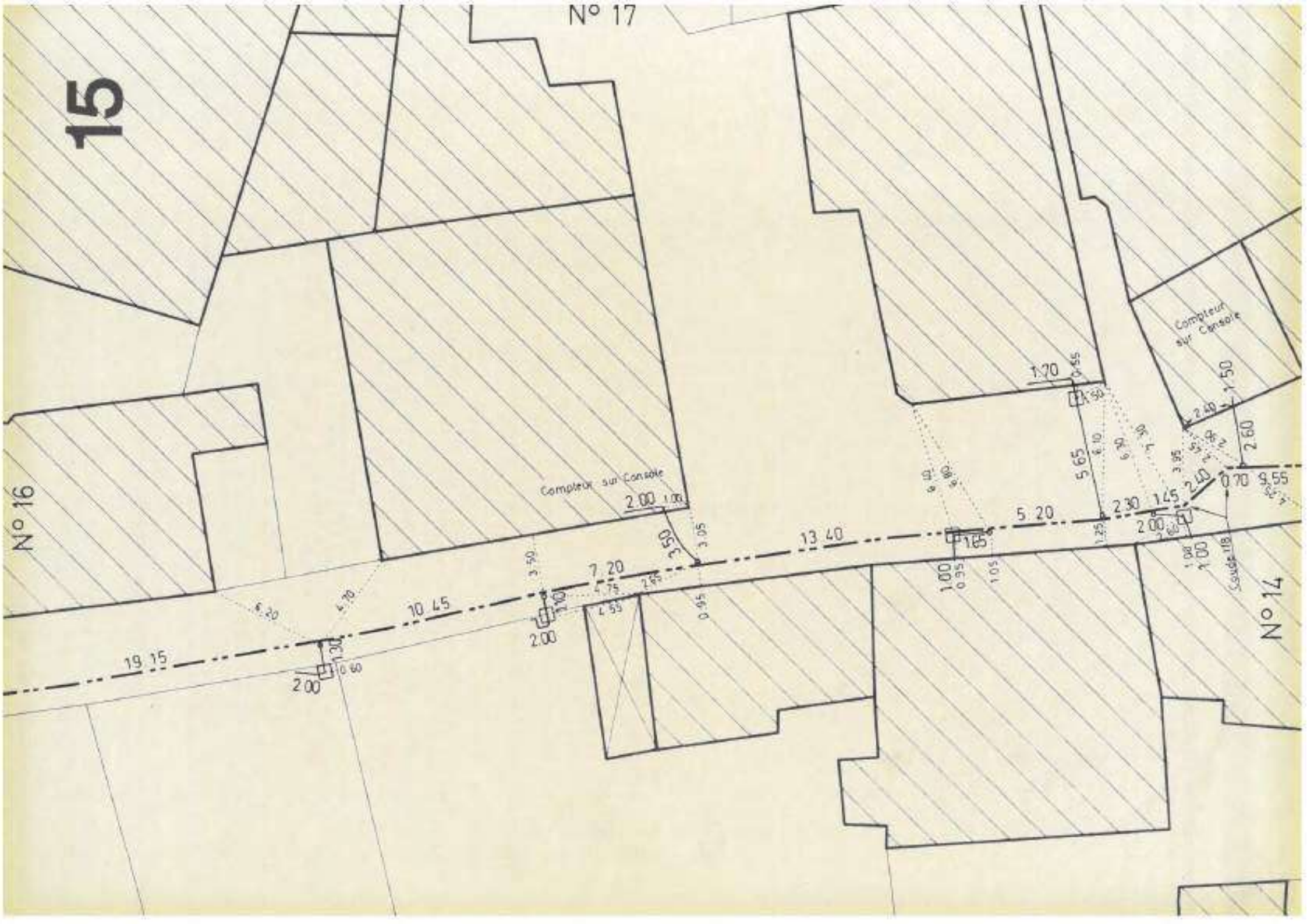
15
N° 17
N° 16
N° 14
Compteur sur Console
Compteur sur Console
19.15
10.45
7.20
13.40
5.20
2.00
2.00
2.00
1.70
5.65
2.30
1.45
2.40
0.70
9.55
2.60
1.50
1.00
1.65
3.50
3.05
0.95
1.05
1.25
1.00
Coude 1/8

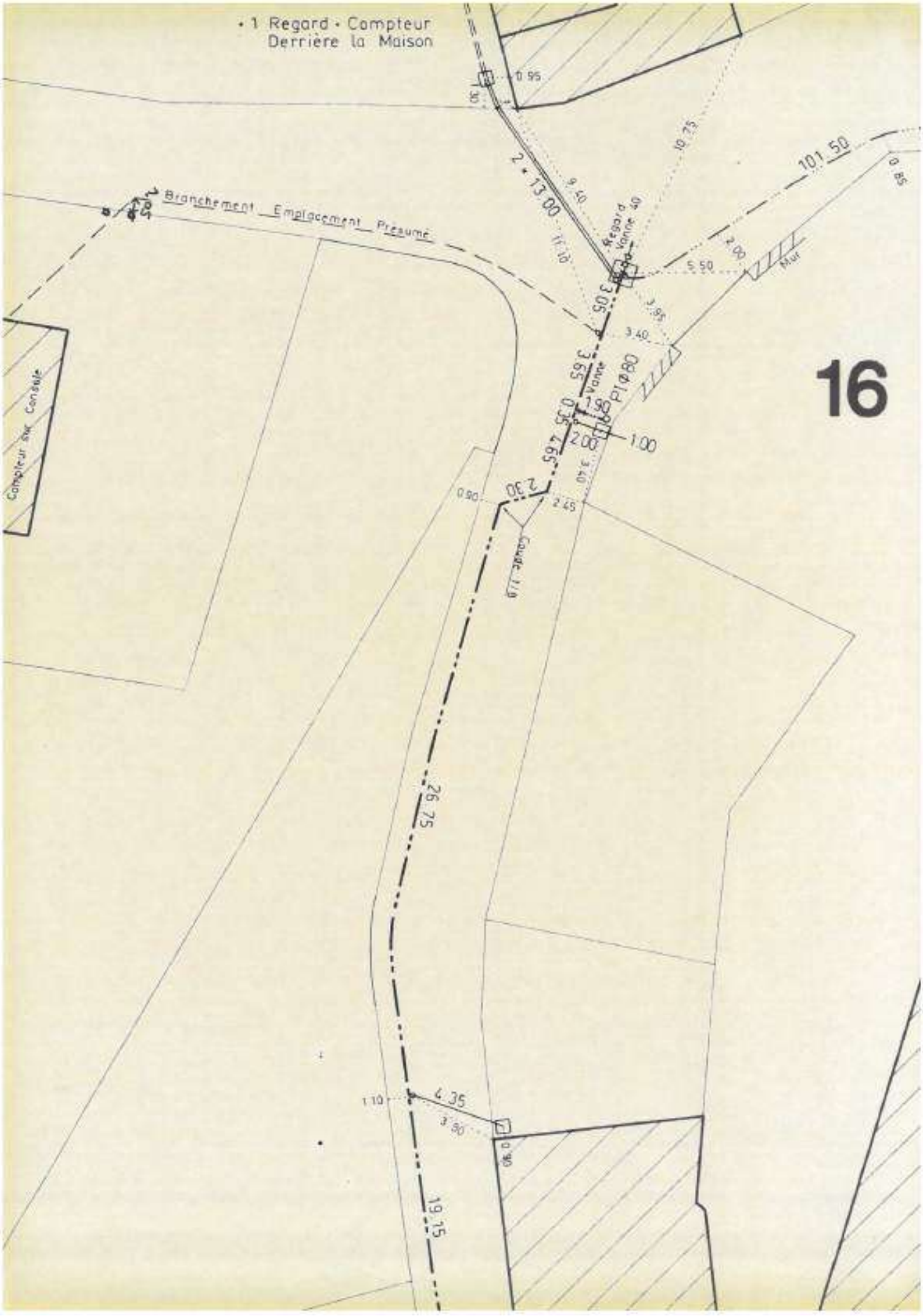

• 1 Regard • Compteur
Derrière la Maison
Branchement Emplacement Presumé
Compteur sur Console
Regard Vanne 40
Vanne
PI Ø80
Mur
Coude 1/8
101.50
2 × 13.00
3.05
3.65
0.35
4.65
2.30
26.75
4.35
19.15
16

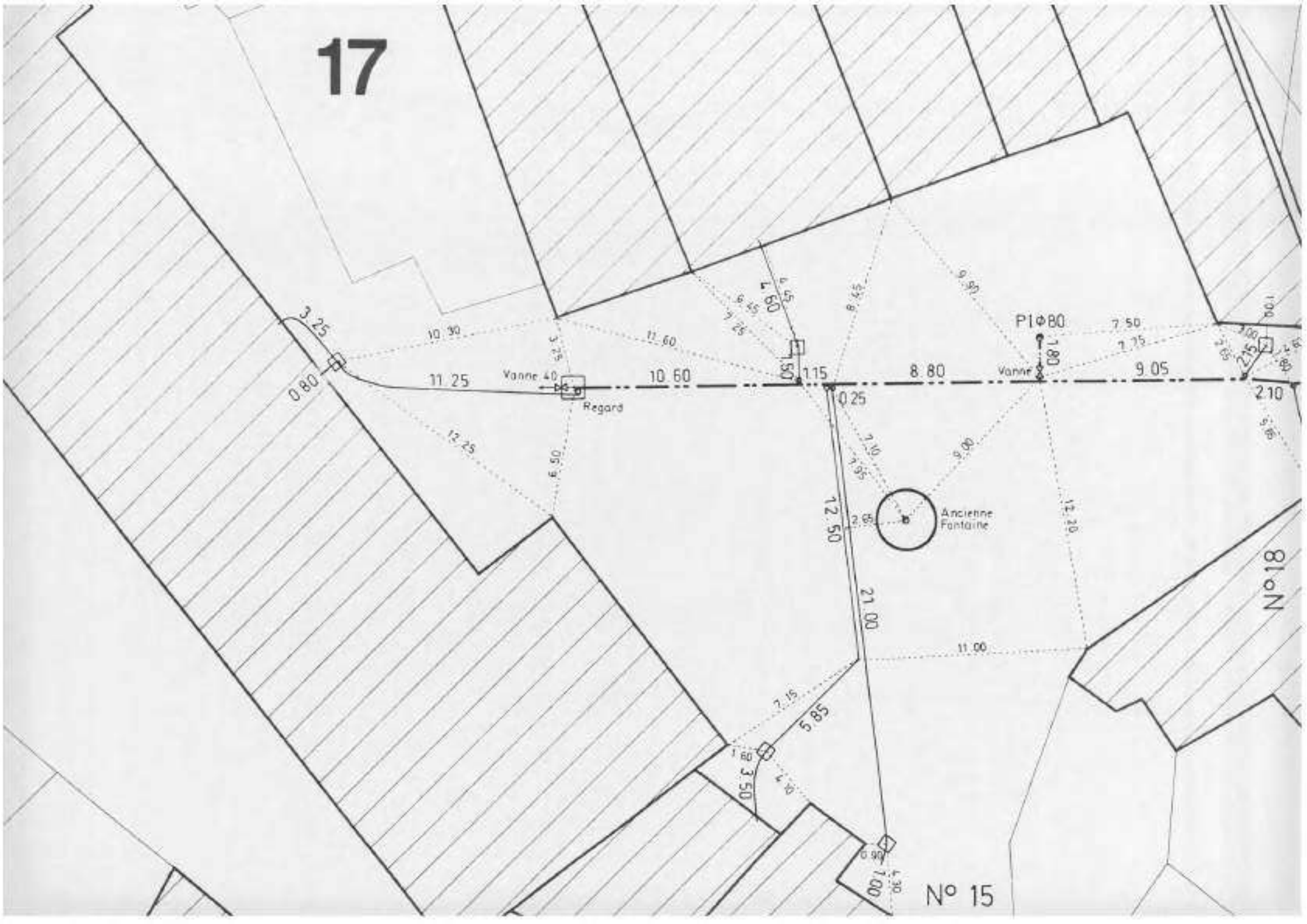
17
3.25
0.80
10.30
11.25
Vanne 40
Regard
10.60
11.60
1.50
1.15
0.25
8.80
Vanne
P1Φ80
1.80
7.50
9.05
2.15
2.10
12.25
6.50
12.50
2.65
Ancienne Fontaine
21.00
11.00
12.20
5.85
3.50
1.00
N°18
N° 15

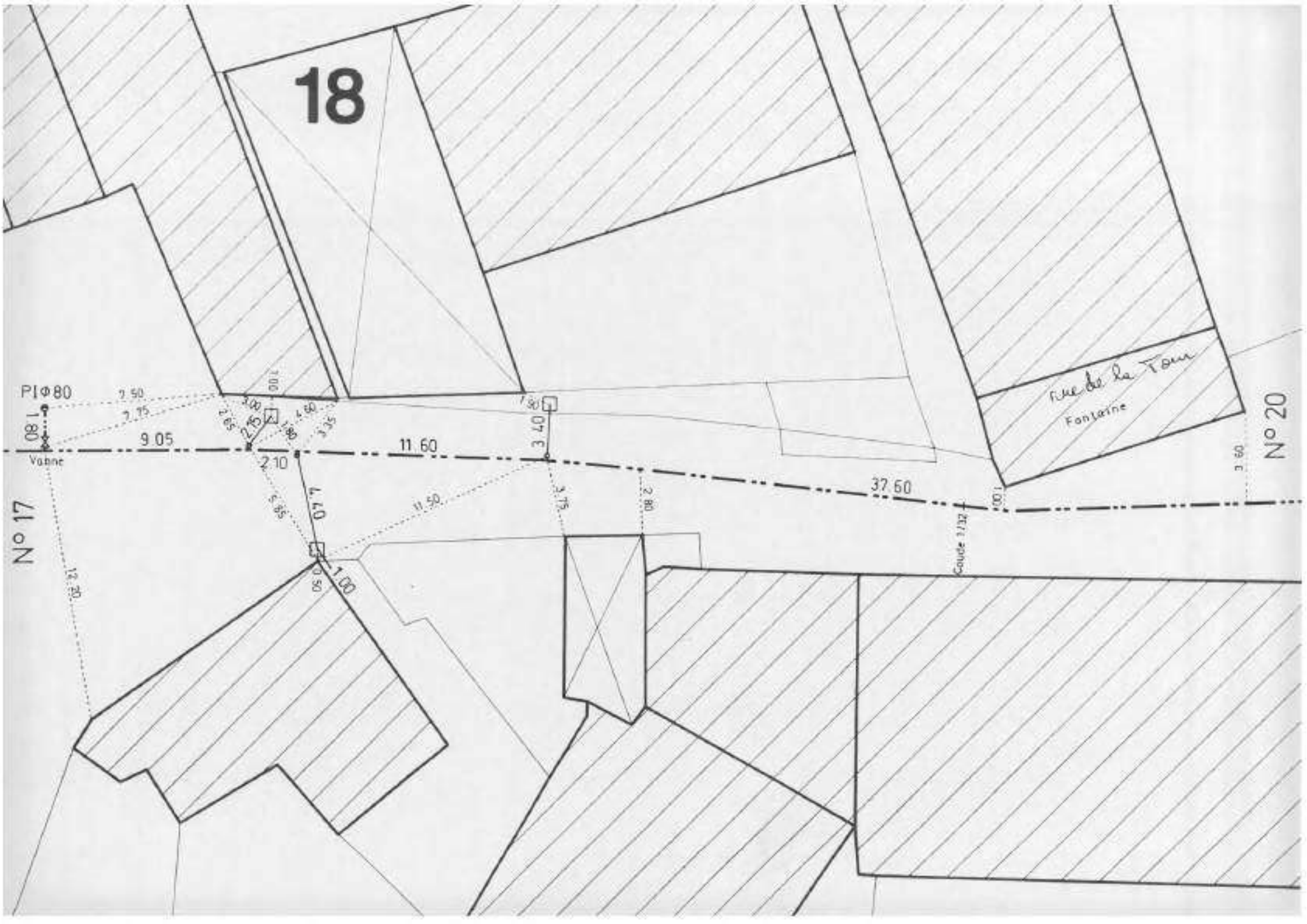
18
PIΦ80
1.80
Vanne
9.05
2.10
11.60
3.40
37.60
4.40
1.00
Coude 1/32
rue de la Tour
Fontaine
N° 17
N° 20

19

11.20
12.10
5.15
1.00
4.20
5.80
5.05
4.65
8.20
1.95
Remontée
1.30
0.80
101.50
0.60
Vidange = RV Φ40

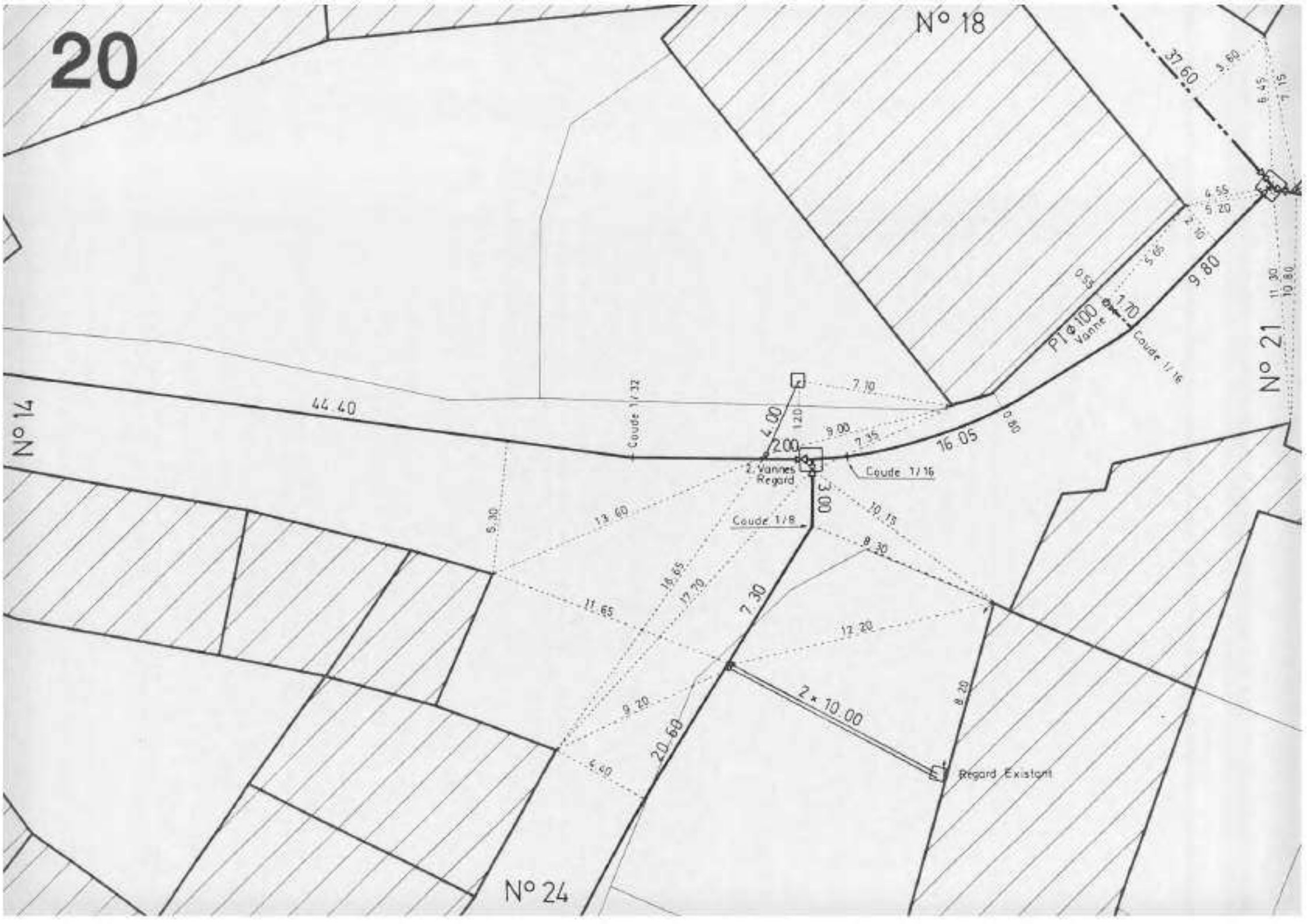
20
N° 18
N° 21
N° 14
N° 24
37.60
3.60
6.45
7.15
4.55
5.20
2.10
5.65
0.55
9.80
11.30
10.80
PT Φ100
Vanne
1.70
Coude 1/16
44.40
Coude 1/32
7.10
4.00
1.20
9.00
7.35
16.05
0.80
2.00
2 Vannes
Regard
Coude 1/16
3.00
Coude 1/8
5.30
13.60
10.15
8.30
16.65
17.70
11.65
7.30
12.20
2 × 10.00
8.20
9.20
20.60
4.40
Regard Existant

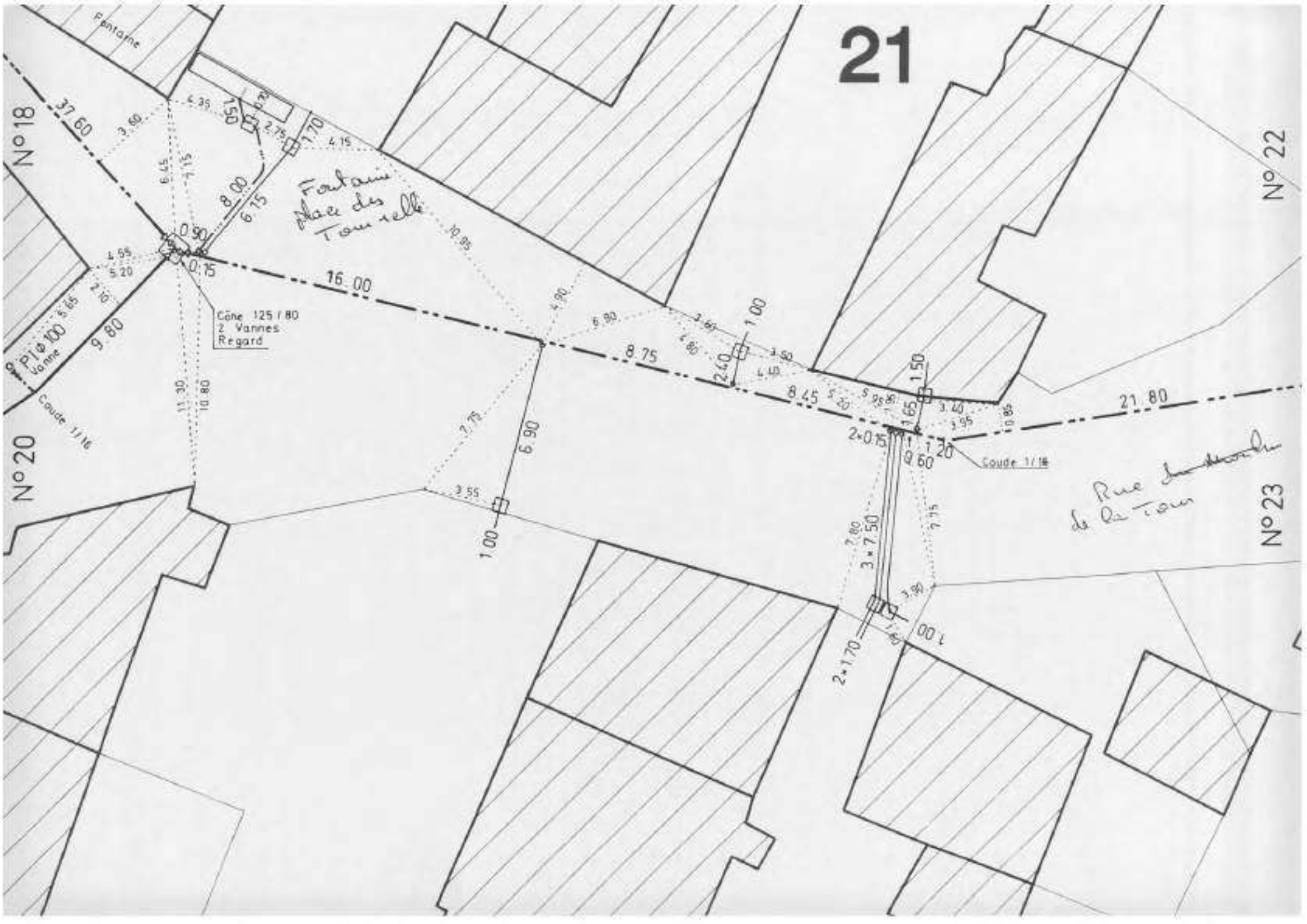
21
Fontaine
N° 18
N° 20
N° 22
N° 23
37.60
16.00
8.75
8.45
21.80
9.80
8.00
6.15
0.90
0.15
1.50
1.70
1.00
2.40
1.65
1.20
0.60
2×0.15
3×7.50
2×1.70
6.90
Cône 125 / 80
2 Vannes
Regard
Coude 1/16
Coude 1/16
Fontaine place des Tourelles
Rue de la Tour

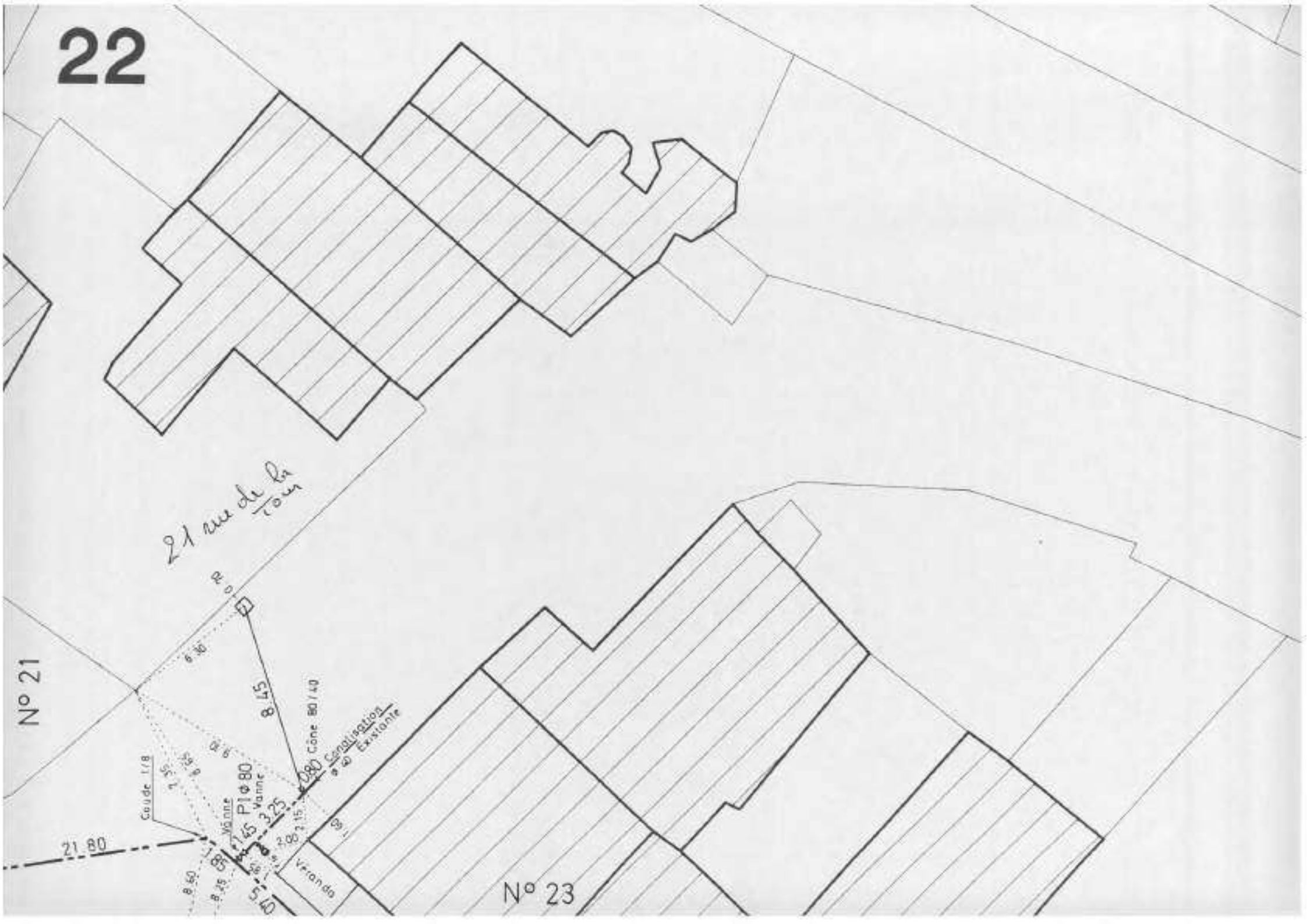
22
21 rue de la Tour
N° 21
N° 23
8.45
Cône 80/40
Canalisation Existante
Coude 1/8
Vanne
P1 Φ 80
3.25
1.45
21.80
1.85
5.40
Véranda

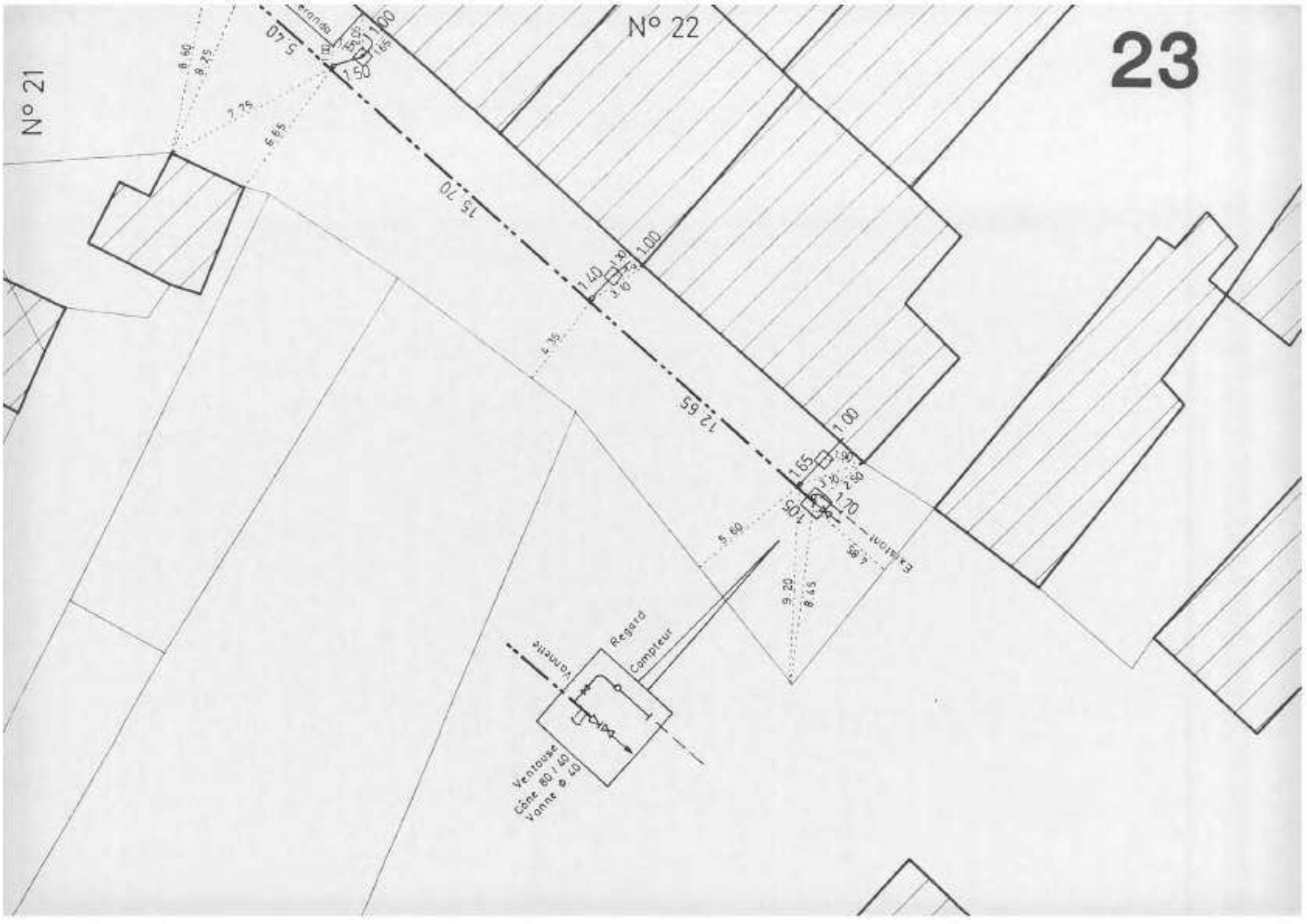

N° 22
23
N° 21
5.40
15.70
12.65
1.00
1.40
1.65
1.70
1.05
Regard
Compteur
Vannette
Ventouse
Cône 80 / 40
Vanne ø 40

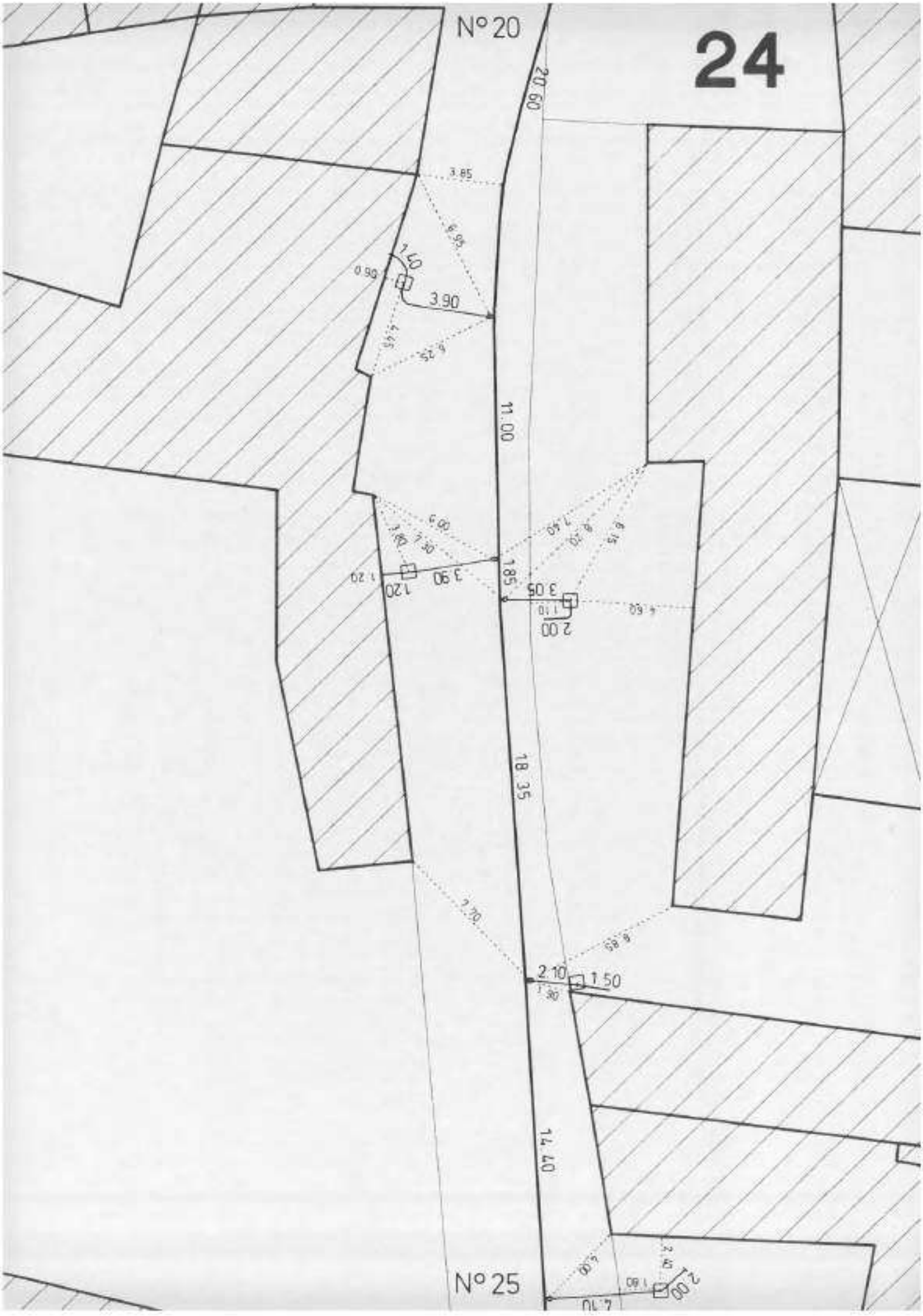

24
N° 20
20.60
3.85
6.95
1.40
0.90
3.90
4.45
6.25
11.00
6.00
3.80
7.30
7.40
8.20
6.15
1.20
1.20
3.90
1.85
3.05
1.10
2.00
4.60
18.35
7.70
8.85
2.10
1.50
1.30
14.40
4.00
2.40
1.80
2.00
2.10
N° 25

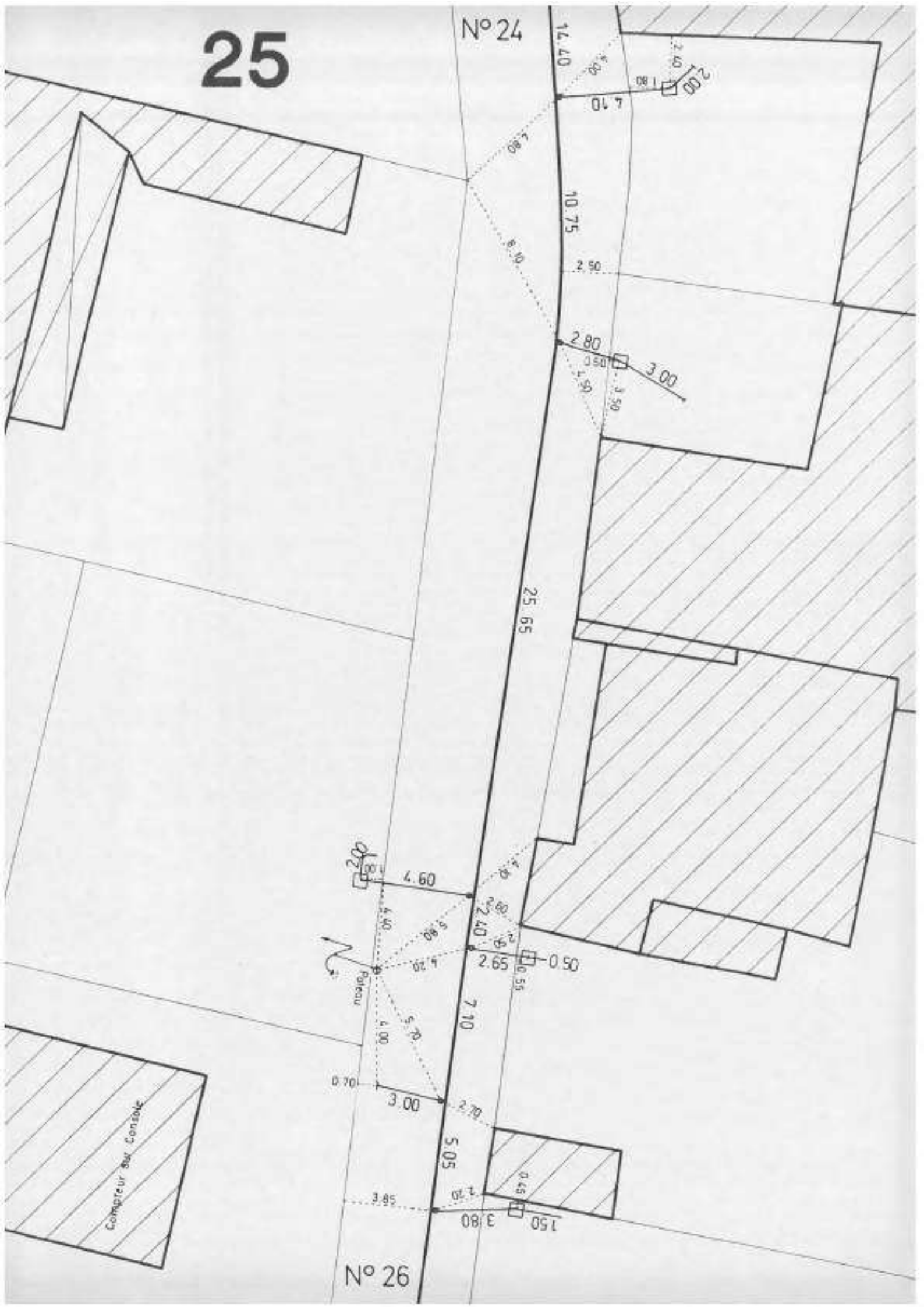
25
N° 24
14.40
4.10
2.00
10.75
2.50
2.80
3.00
25.65
2.00
4.60
2.40
2.65
0.50
Poteau
7.10
0.70
3.00
2.70
5.05
3.85
3.80
1.50
Compteur sur Console
N° 26

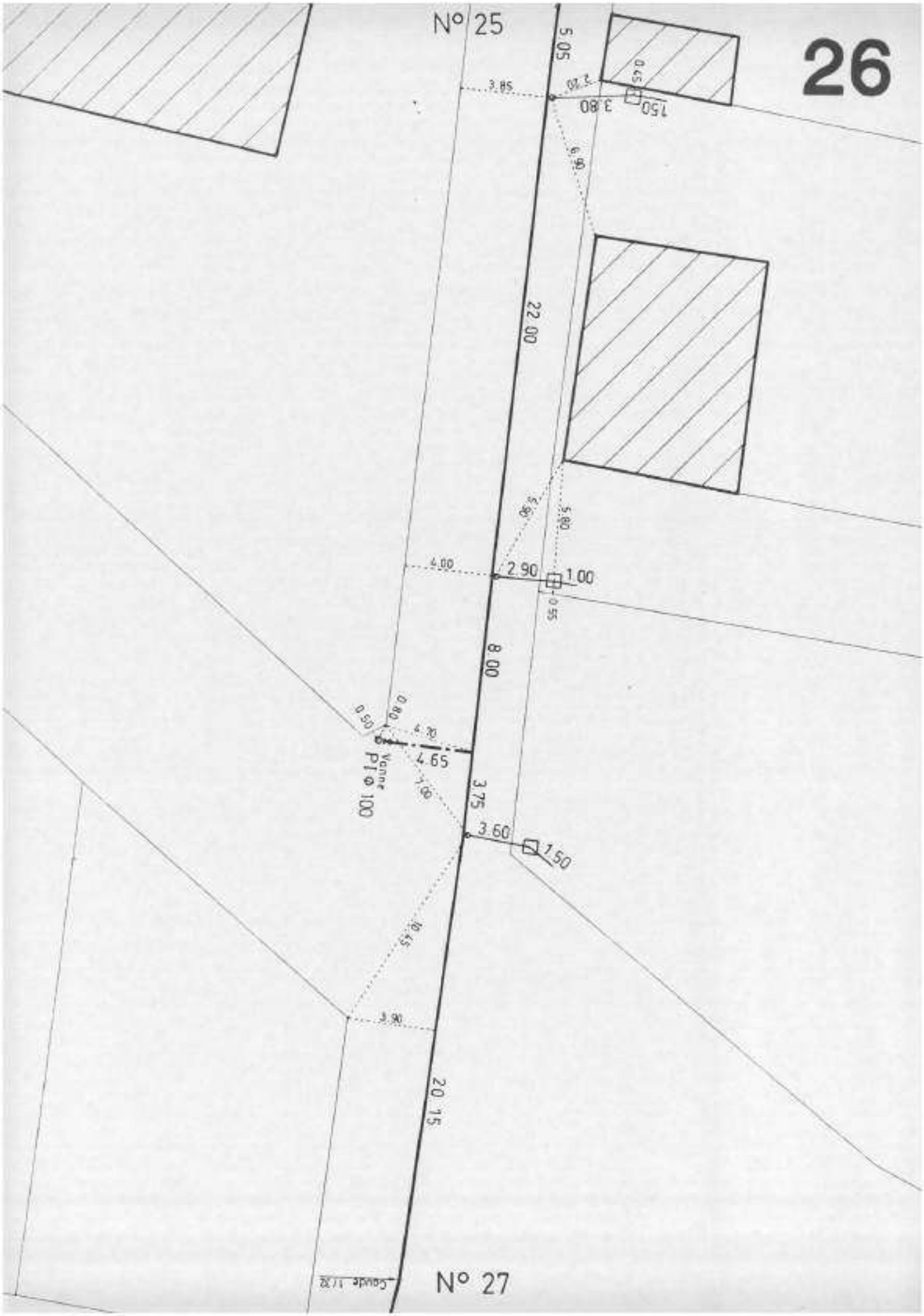
N° 25
5.05
3.85
2.20
3.80
1.50
0.65
6.90
22.00
5.60
5.60
4.00
2.90
1.00
0.50
8.00
0.80
0.50
4.70
4.65
1.00
Vanne
PI Φ 100
3.75
3.60
1.50
0.45
3.90
20.15
N° 27

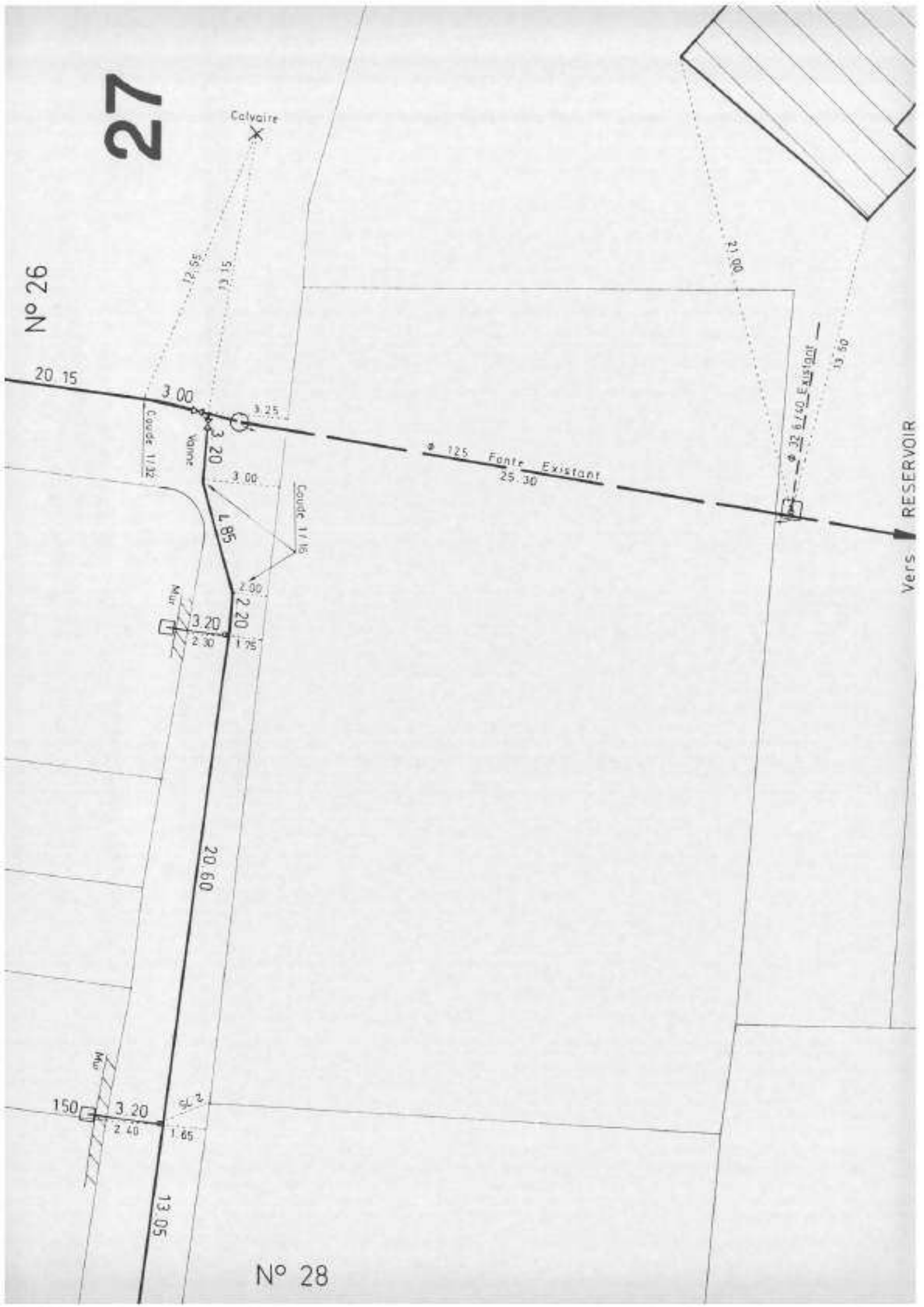
27
Calvaire
N° 26
12.55
12.15
21.00
13.50
20.15
3.00
3.25
Coude 1/32
Vanne
3.20
3.00
Coude 1/16
4.85
2.00
2.20
3.20
2.30
1.25
Ø 125 Fonte Existant
25.30
Ø 32 6/40 Existant
Vers RESERVOIR
20.60
150
3.20
2.40
1.65
13.05
N° 28

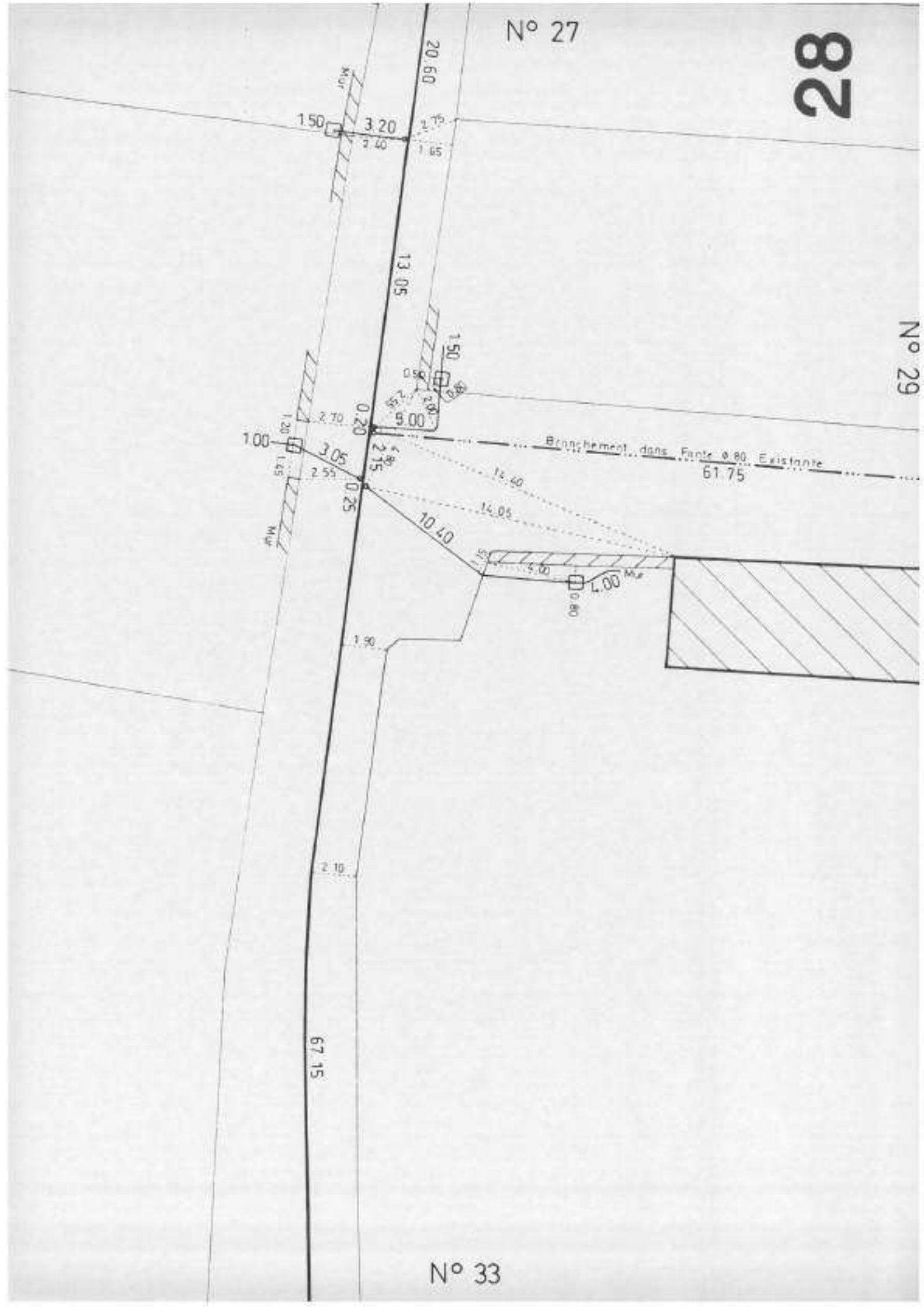
N° 27
28
N° 29
N° 33
20.60
13.05
1.50
3.20
2.40
2.75
1.65
1.50
0.50
0.80
2.70
0.20
5.00
1.00
3.05
2.55
2.15
0.25
Branchement dans Fonte ø 80 Existante
61.75
14.40
14.05
10.40
4.00
0.80
1.90
2.10
67.15
Mur

Branchement dans Fonte ø 80 Existante
61.75
3.40
0.70
10.65
No 28

29

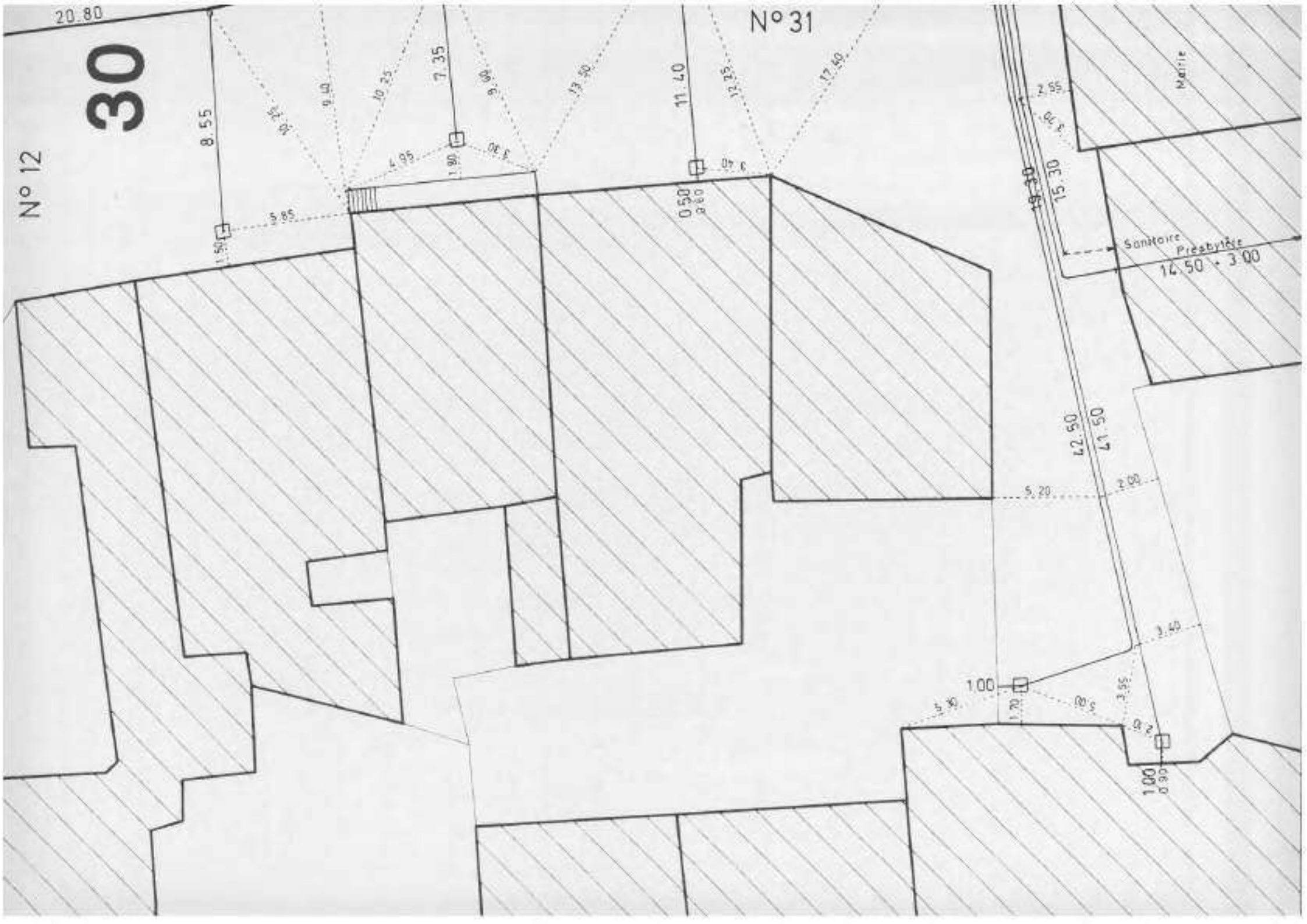

N° 31
N° 12
30
20.80
8.55
7.35
11.40
0.50
15.30
19.30
42.50
41.50
1.00
Mairie
Sanitaire
Presbytère
14.50 + 3.00

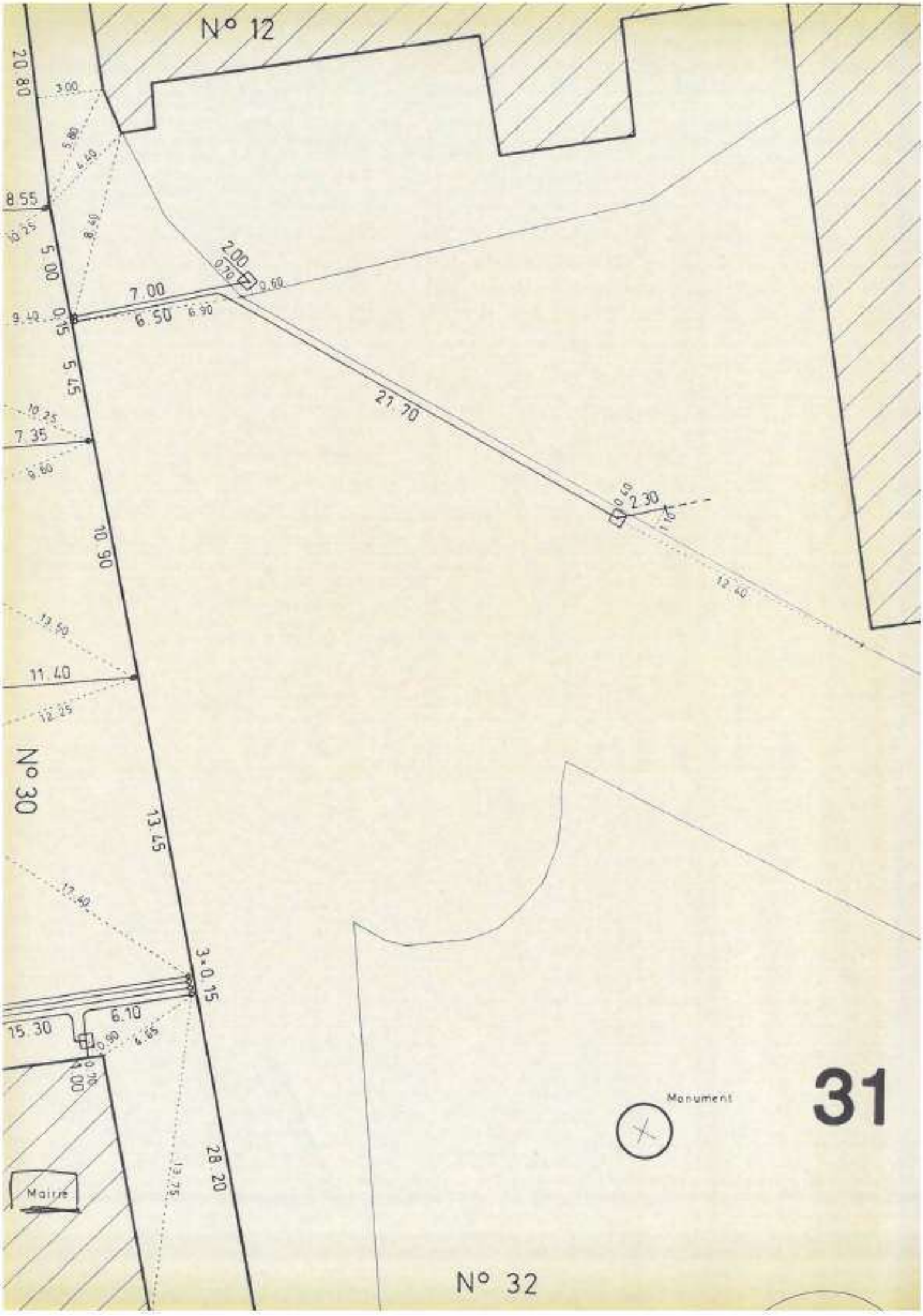
N° 12
20.80
3.00
5.80
4.40
8.55
10.25
8.40
5.00
2.00
0.70
0.60
7.00
9.40
0.15
6.50
6.90
5.45
21.70
10.25
7.35
9.60
0.40
2.30
1.10
12.40
10.90
13.50
11.40
12.25
N° 30
13.45
17.40
3×0.15
6.10
15.30
0.90
4.65
1.00
0.10
28.20
13.75
Mairie
Monument
31
N° 32

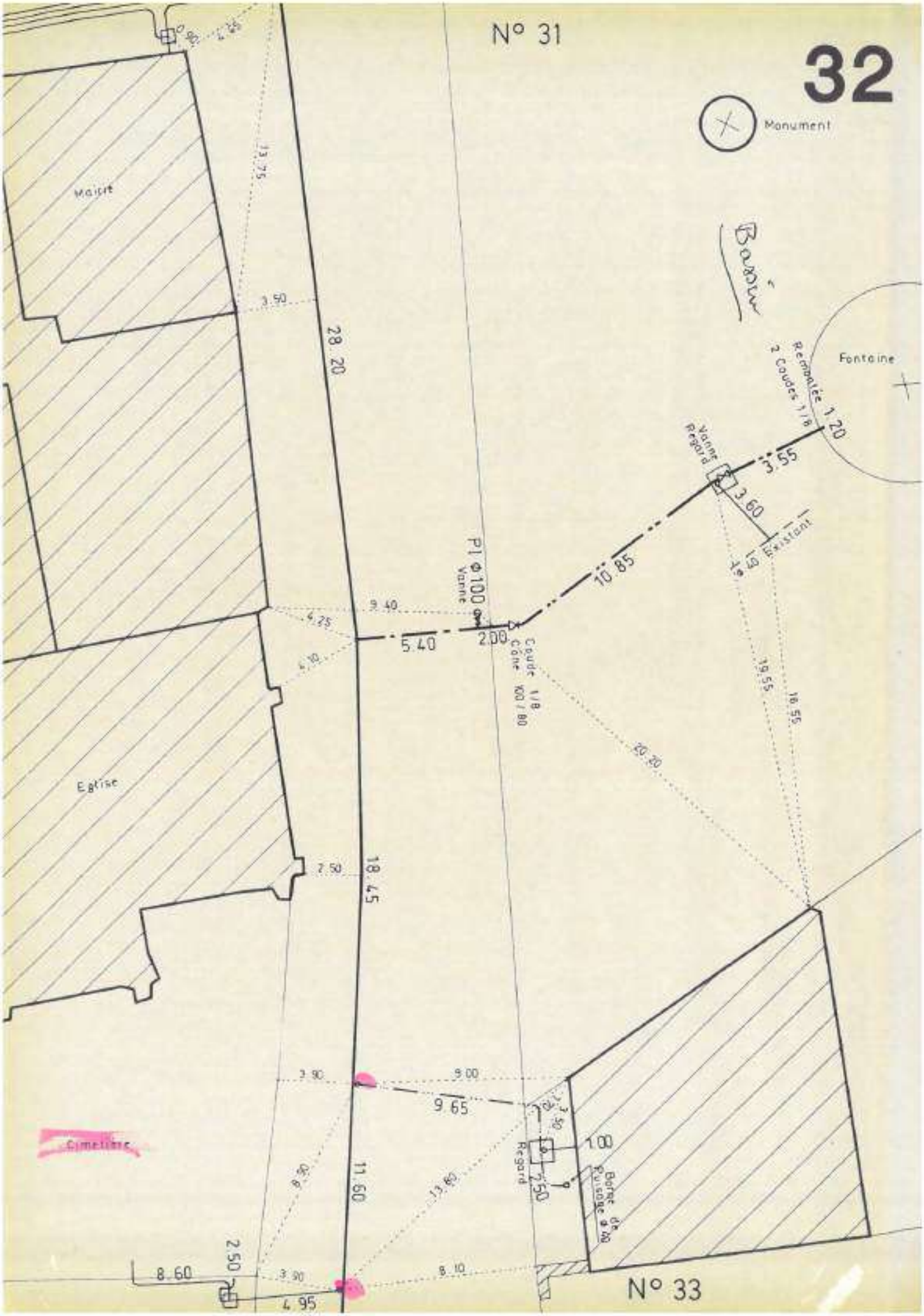

N° 31
32
Monument
Mairie
Fontaine
Remontée 1.20
2 Coudes 1/8
Vanne
Regard
3.55
3.60
Existant
10.85
Pl Φ 100
Vanne
9.40
5.40
2.00
Coude 1/8
Cône 100/80
28.20
18.45
Eglise
Cimetière
9.65
1.00
Regard
2.50
Borne de Puisage Φ 40
11.60
8.60
4.95
N° 33

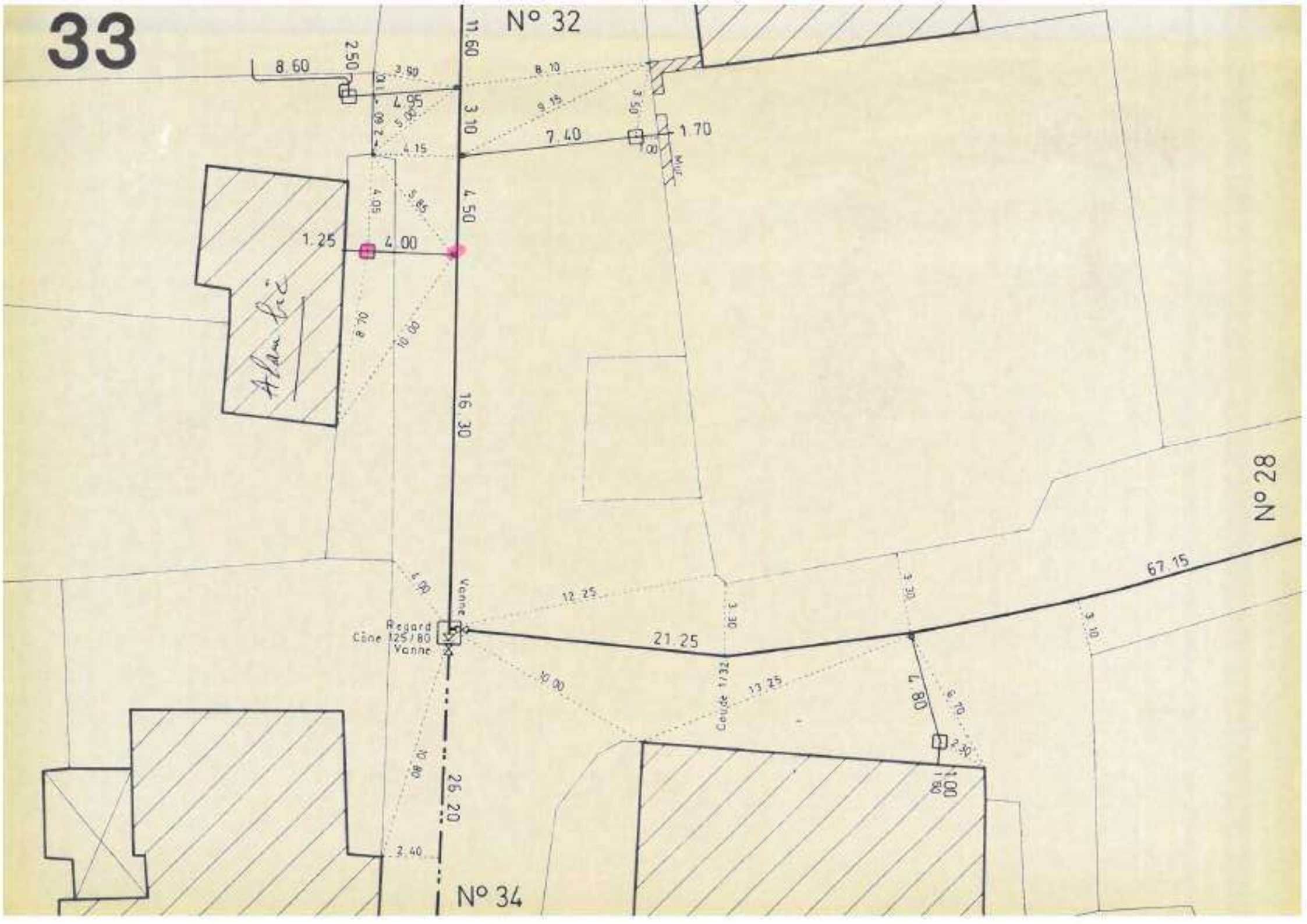
33
N° 32
N° 28
N° 34
8.60
2.50
3.90
11.60
8.10
4.95
3.10
9.15
7.40
1.70
4.15
4.50
1.25
4.00
8.70
10.00
16.30
67.15
12.25
21.25
Regard
Cône 125/80
Vanne
Coude 1/32
13.25
10.00
7.80
1.00
26.20
2.40

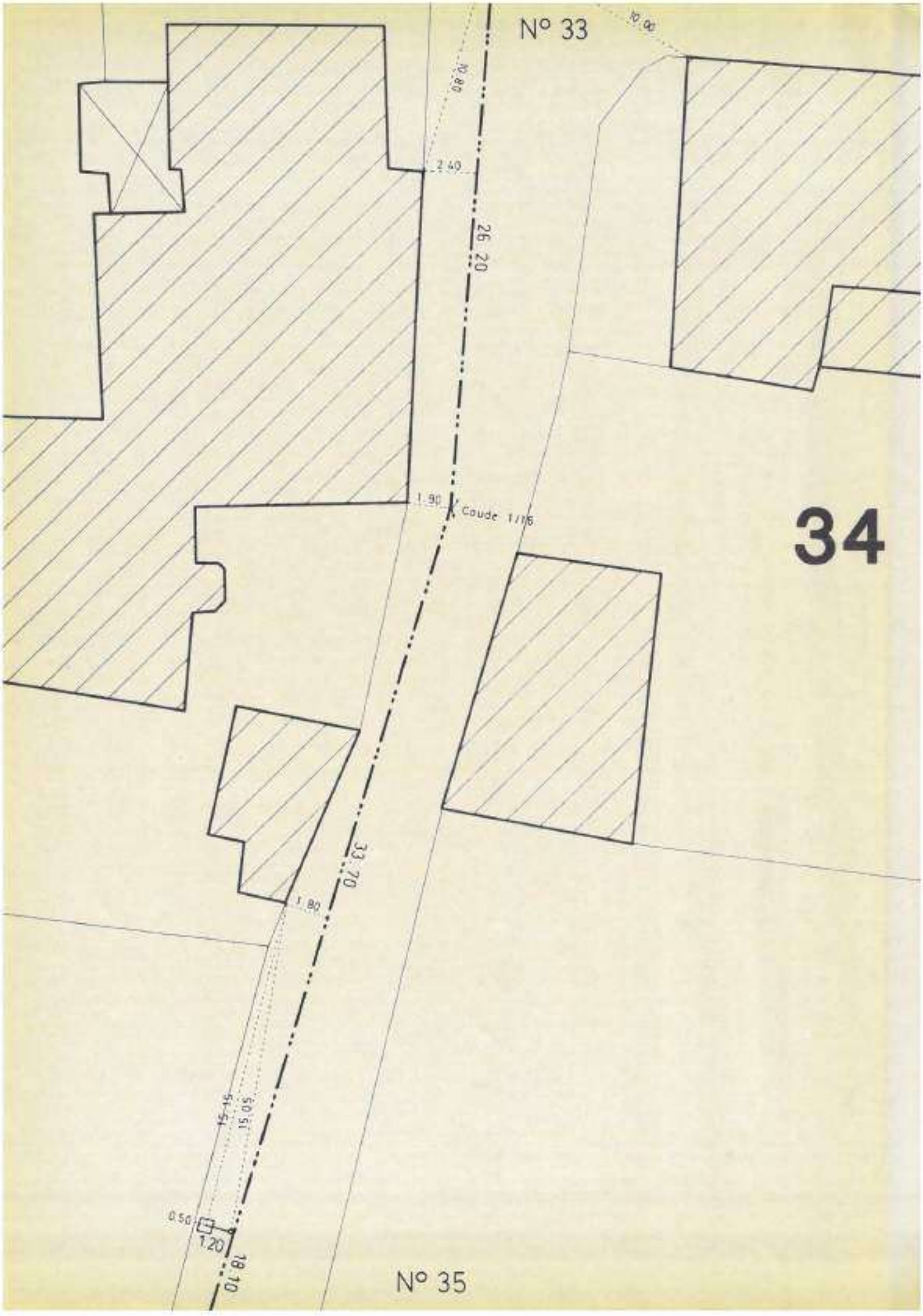
N° 33
10.00
10.80
2.40
26.20
1.90
Coude 1/16
34
33.70
1.80
15.41
15.05
0.50
1.20
18.10
N° 35

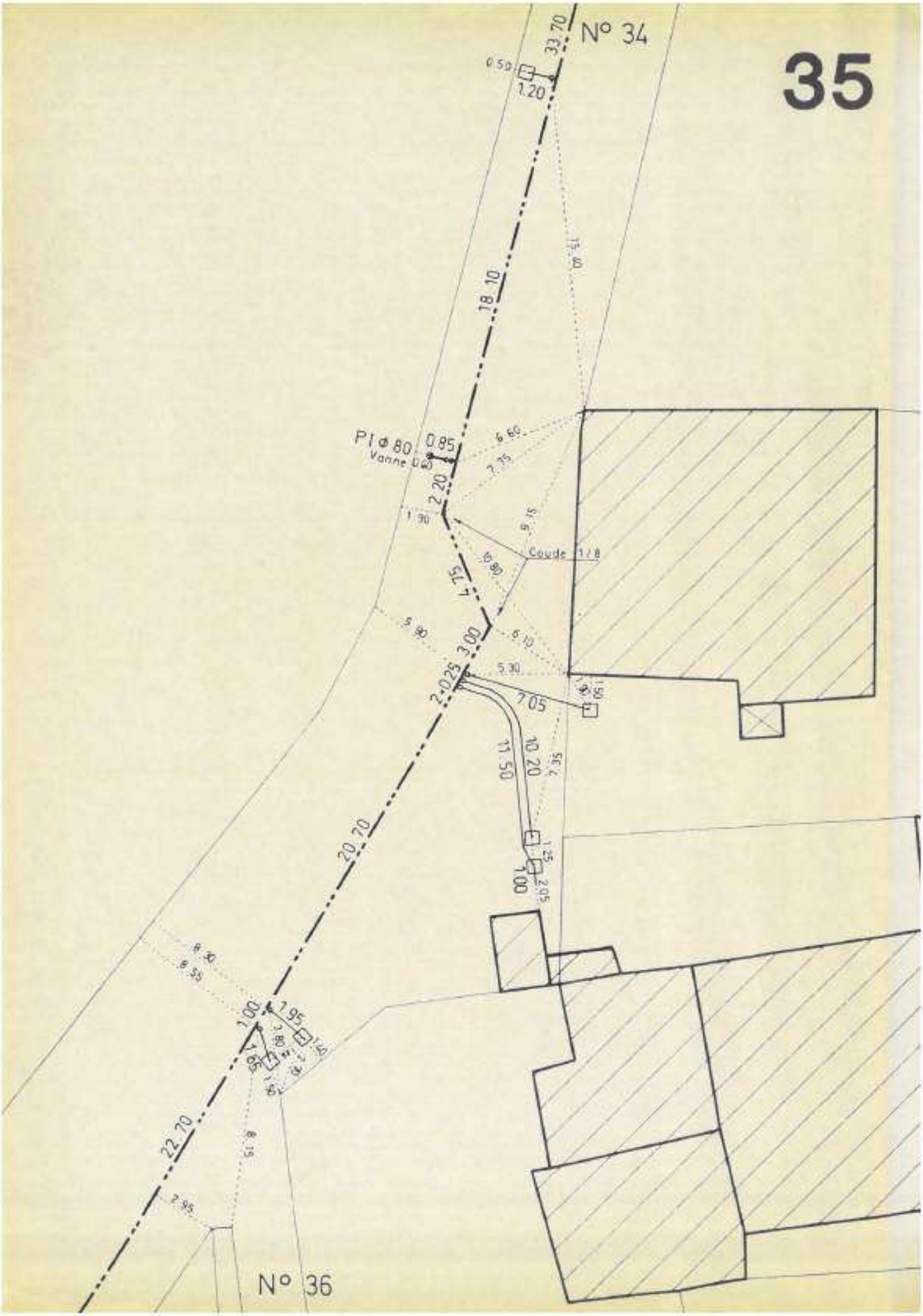
35
N° 34
33.70
0.50
1.20
18.10
15.40
PI Ø 80
0.85
Vanne 0.60
6.60
7.75
2.20
1.90
9.15
Coude 1/8
10.80
4.75
5.90
6.10
3.00
5.30
2+0.25
7.05
1.50
11.50
10.20
7.35
1.25
1.00
2.05
20.70
8.30
8.55
1.00
1.95
1.65
22.70
8.15
2.95
N° 36

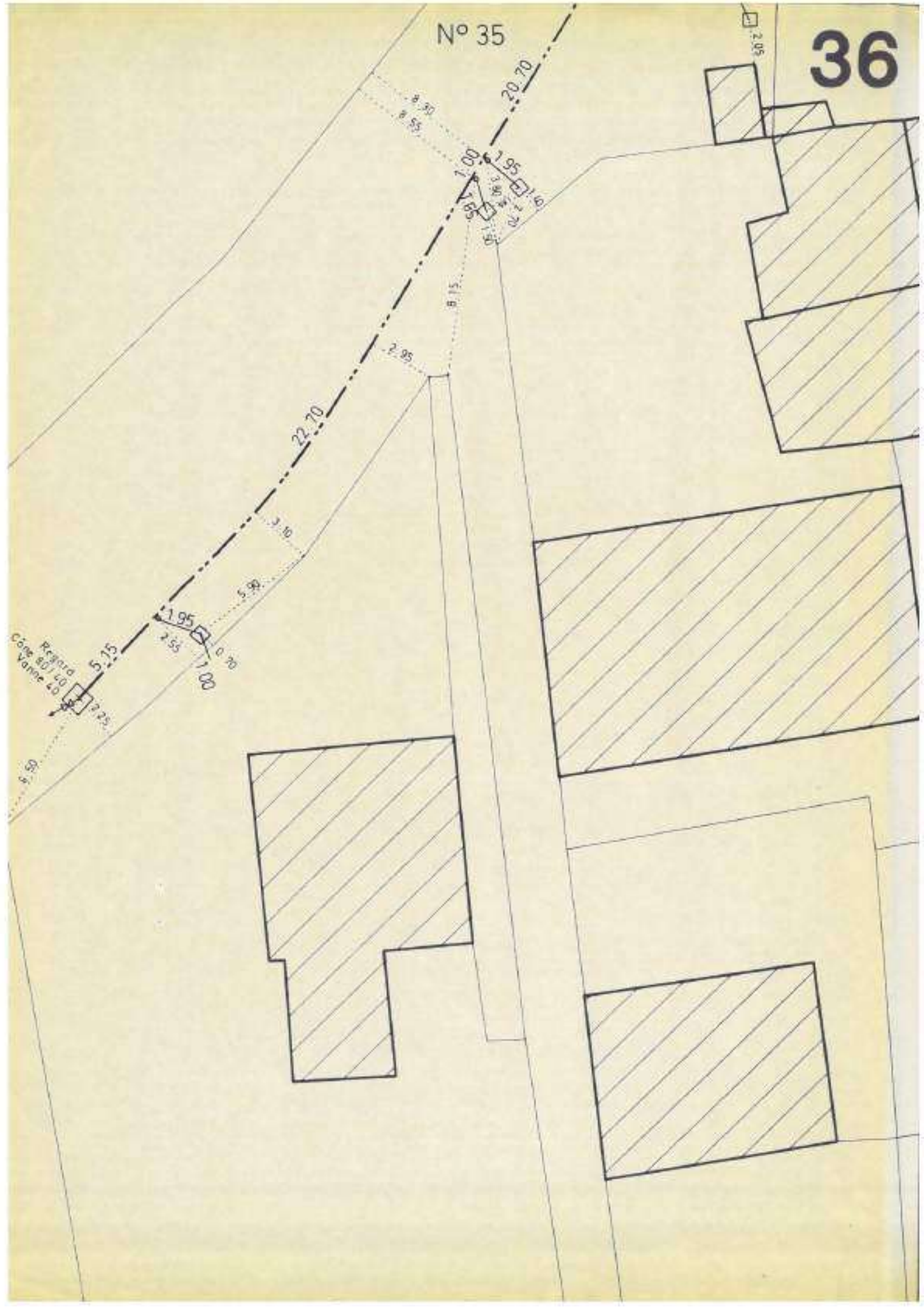

N° 35
36
20.70
22.70
5.15
1.00
1.95
Regard
Cône 80/40
Vanne 40

COMMUNE DE DINTEVILLE

PLAN DE RECOLEMENT

Ets LAAGE F.
9 rue des Rosiers
CHAUMONT

Vannes de fermetures des canalisations principales

- Devant la station de pompage (ferme le chateau)
- Virage Quillard (ferme Princet et Remy Thierry)
- Face à la ruelle Chauvet (ferme la canalisation principale) ?
  (Vanne non trouvée)
- Face à la ferme Remy (ferme la traversée du misseau)
- Face Cordier (n°13) (ferme la canalisation principale)
- Face ruelle Matteoni (ferme la place)
- Milieu de la place (ferme la rue de l'eglise)
- Face au Stop { 1 ferme la traversée du misseau
  2 ferme la canalisation principale
- Face au hangar Darosey (ferme la scierie)

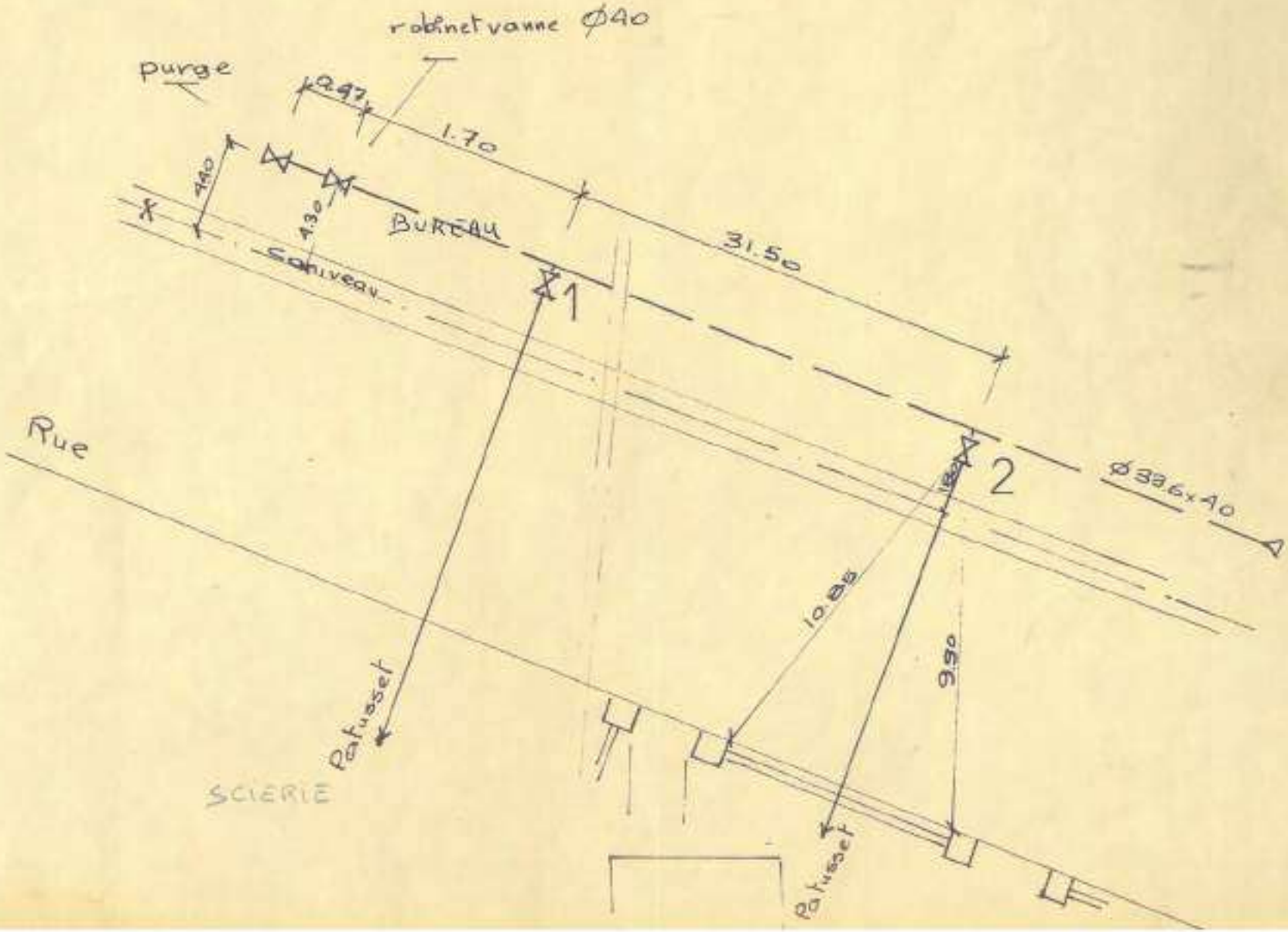
robinet vanne Ø40
purge
2.47
1.70
4.40
4.30
BUREAU
Soniveau
31.50
1
2
Ø33.6x40
Rue
10.85
9.90
Patusset
Patusset
SCIERIE

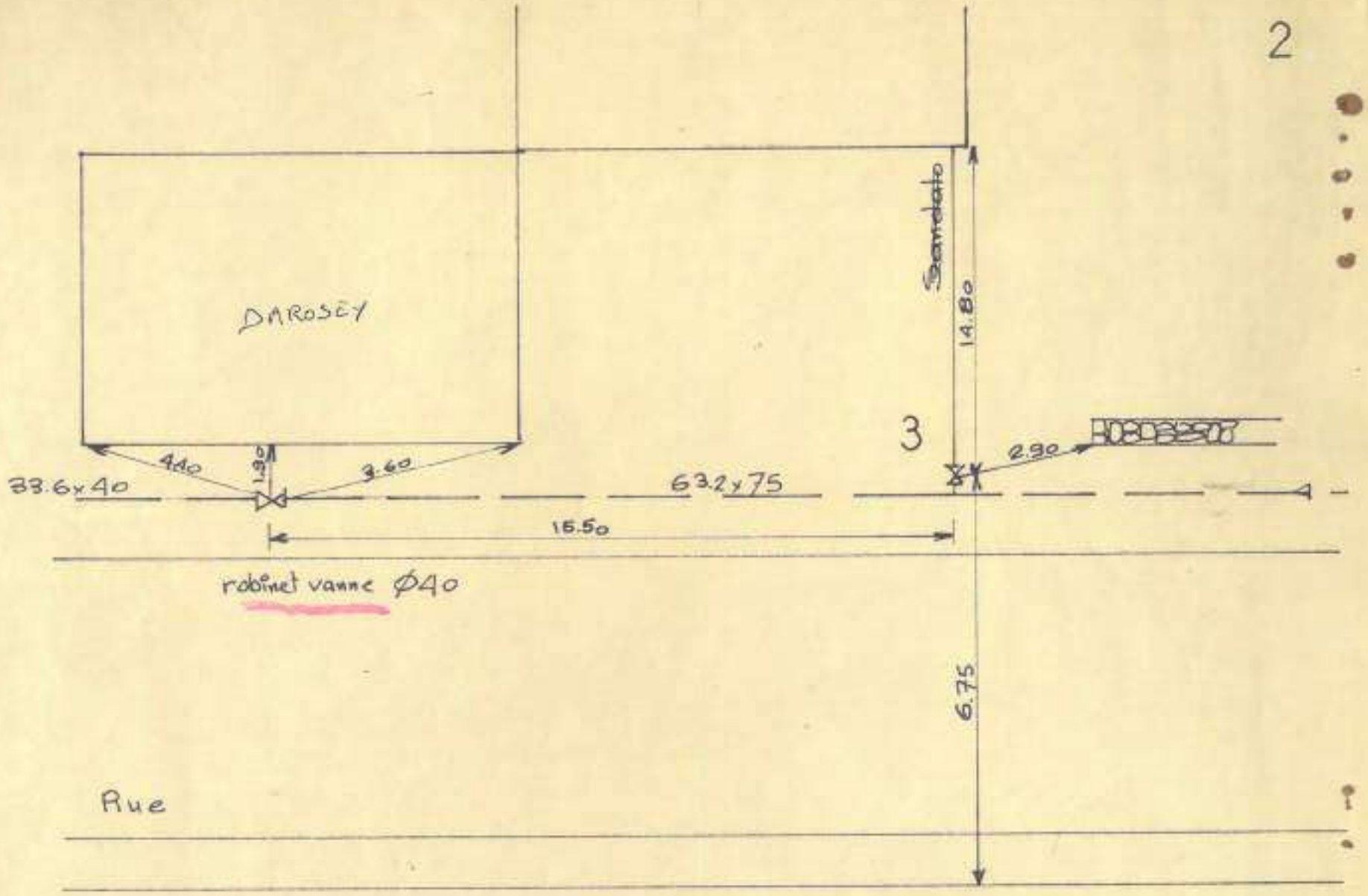
DAROSCY
Scandato
14.80
3
2.90
4.40
1.90
3.60
33.6x40
63.2x75
15.50
robinet vanne Ø40
6.75
Rue

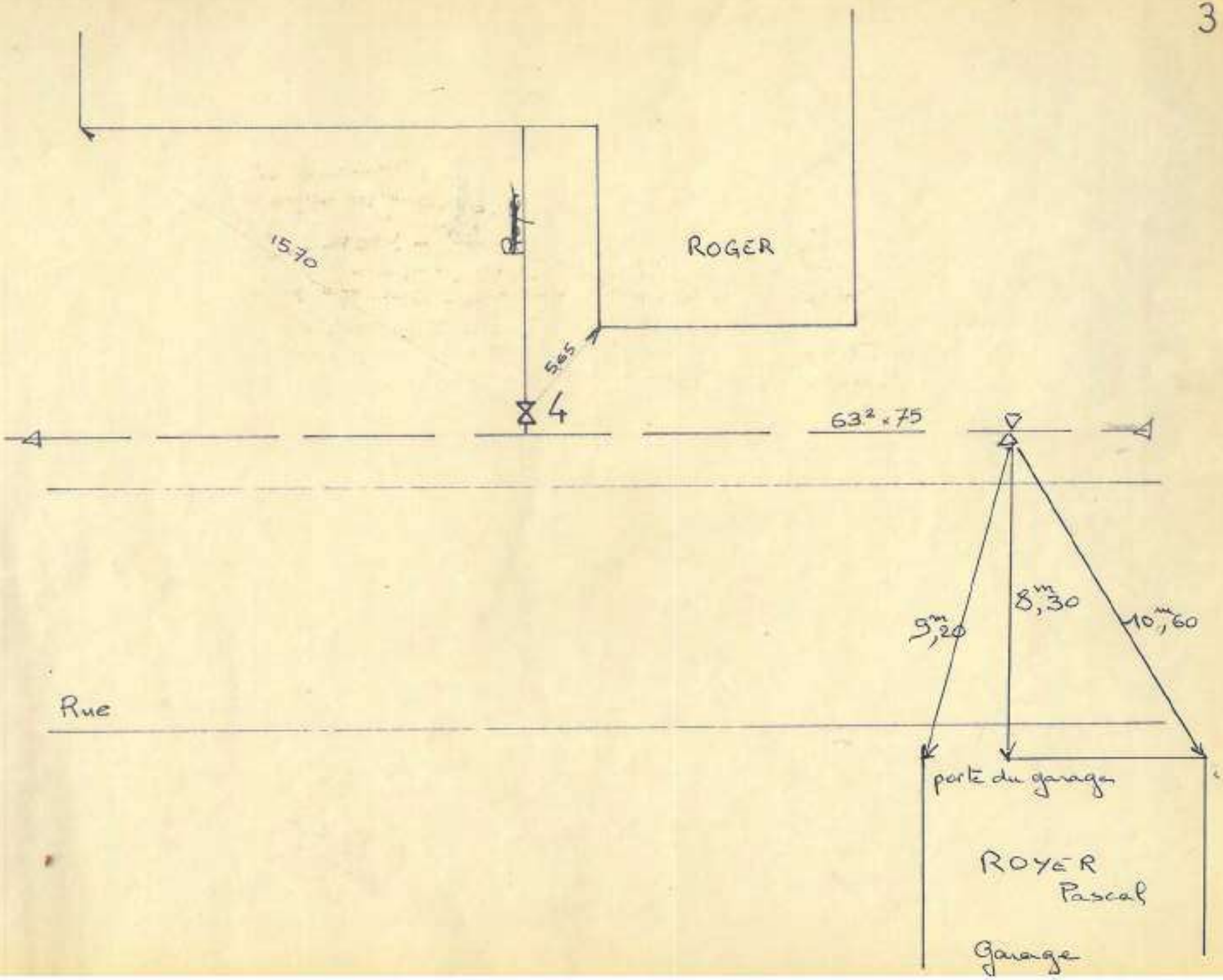
ROGER
15,70
5,65
4
63² × 75
9m,20
8m,30
10m,60
Rue
porte du garage
ROYER
Pascal
Garage

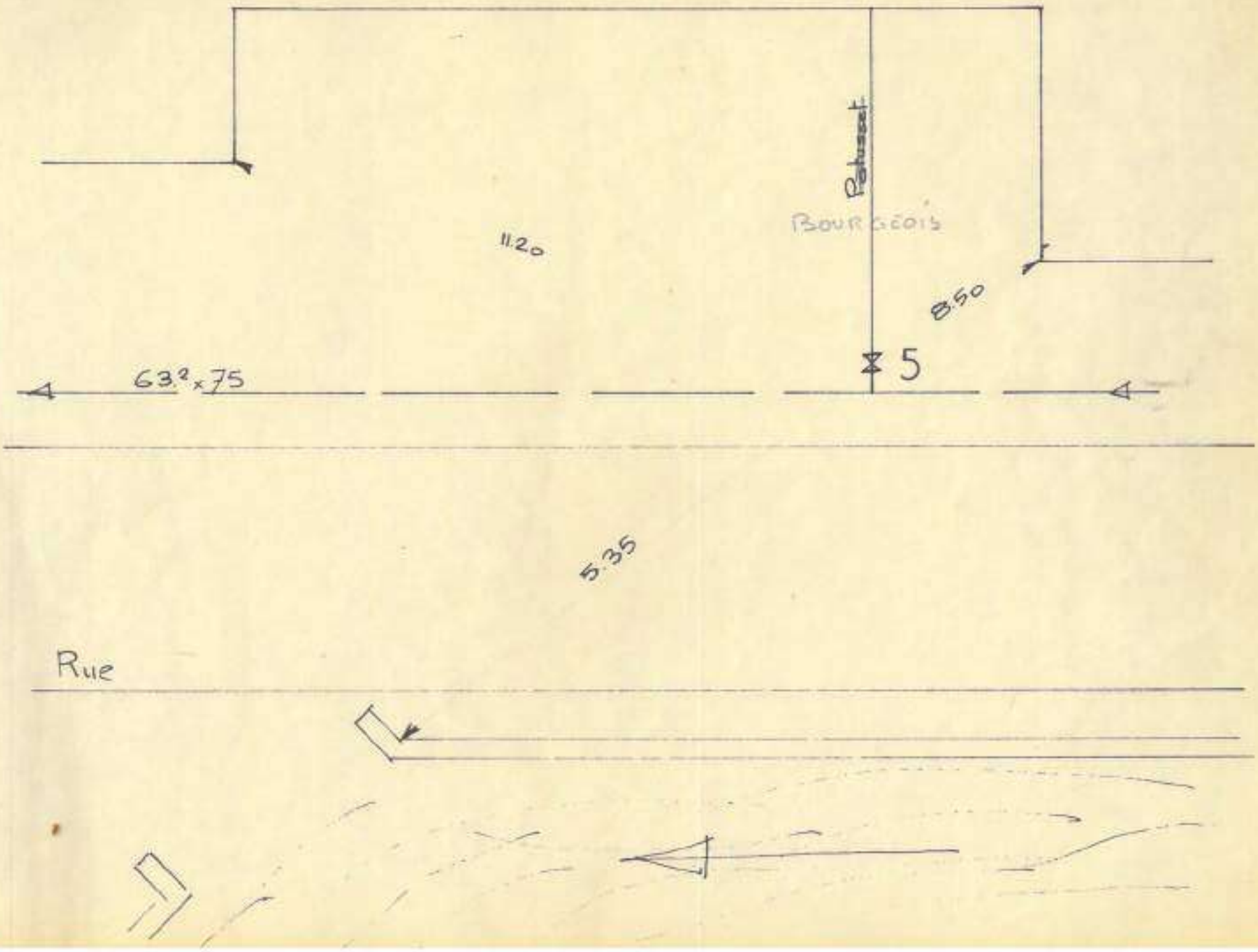
Robusset
BOURGEOIS
11.20
8.50
5
63.2 x 75
5.35
Rue

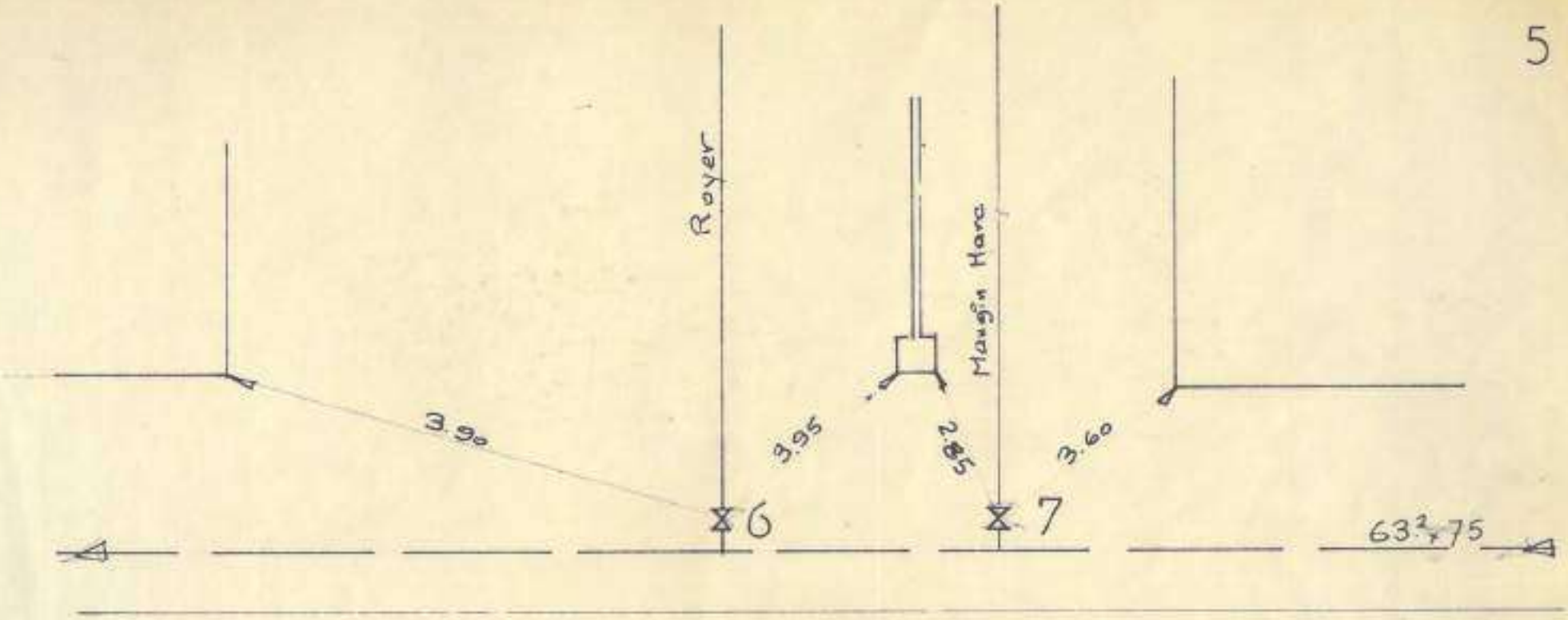

Rue



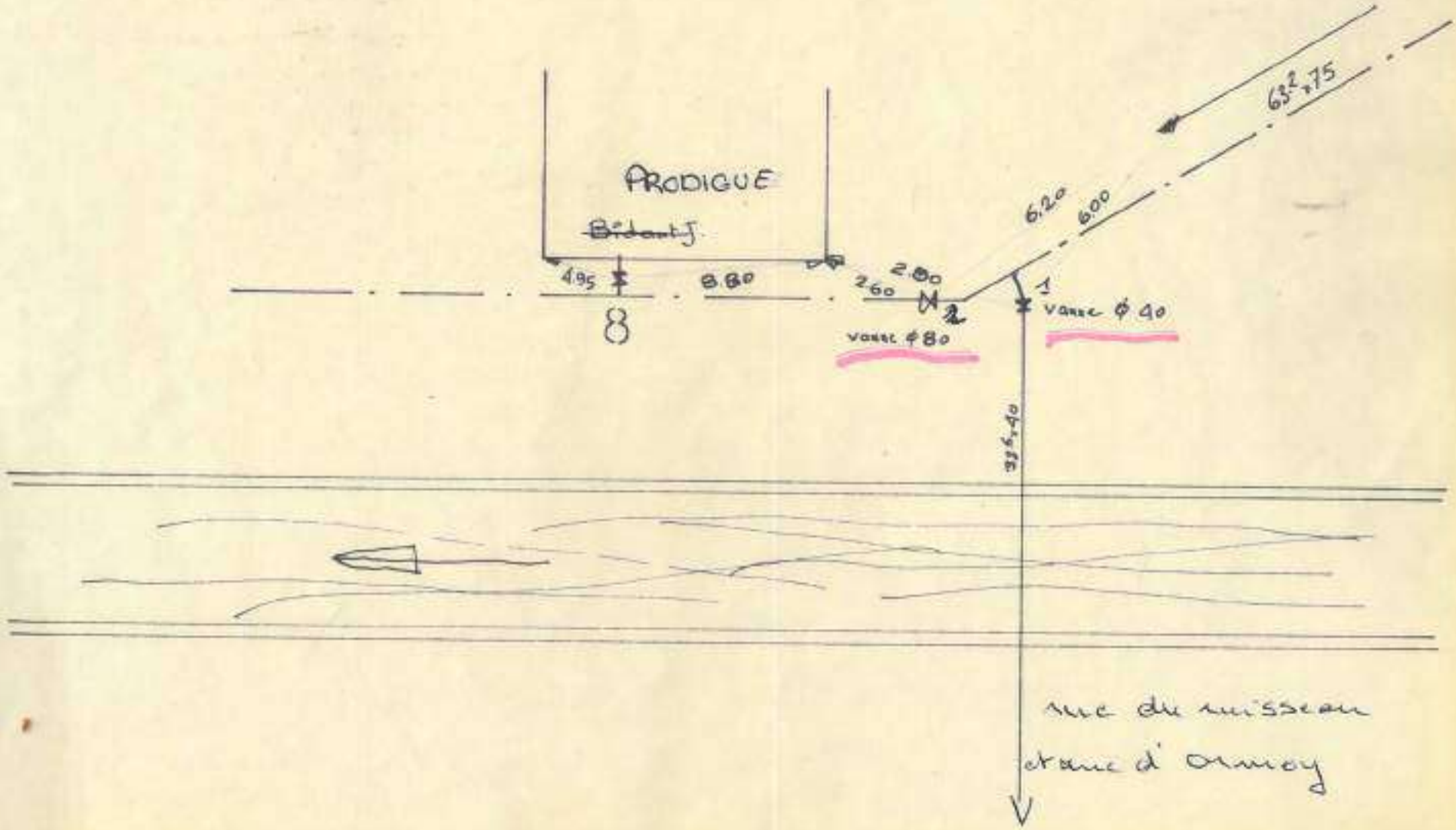
PRODIGUE
~~Bidart J.~~
4.95
8.80
2.60
2.80
8
vanne ϕ 80
vanne ϕ 40
6.20
6.00
63²x75
33⁶x40
rue du ruisseau
et rue d'Ormoy

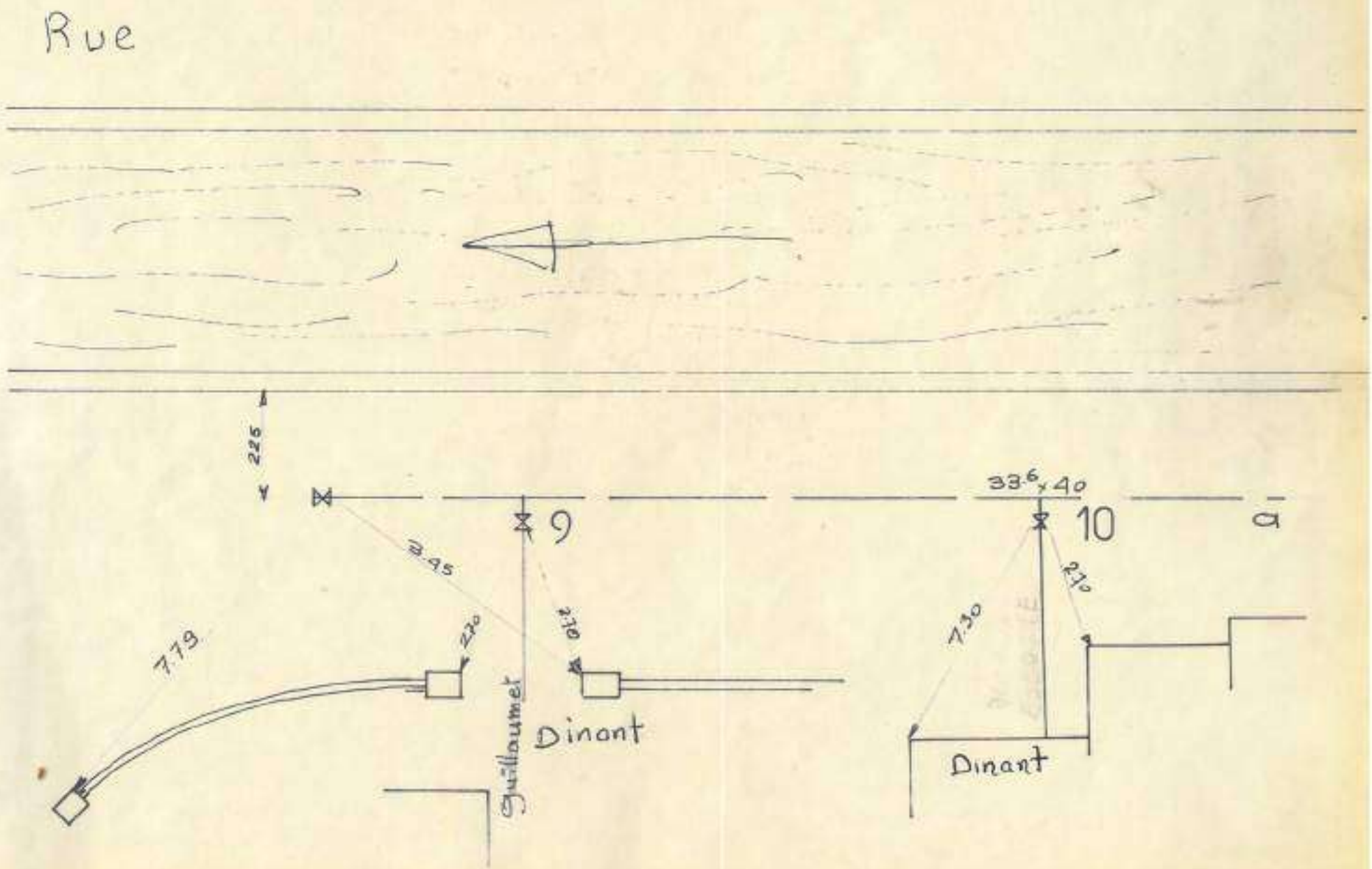
Rue
225
9
10
a
33.6 x 40
3.45
2.70
2.70
7.79
7.30
2.70
Guillaumet
Dinant
Dinant

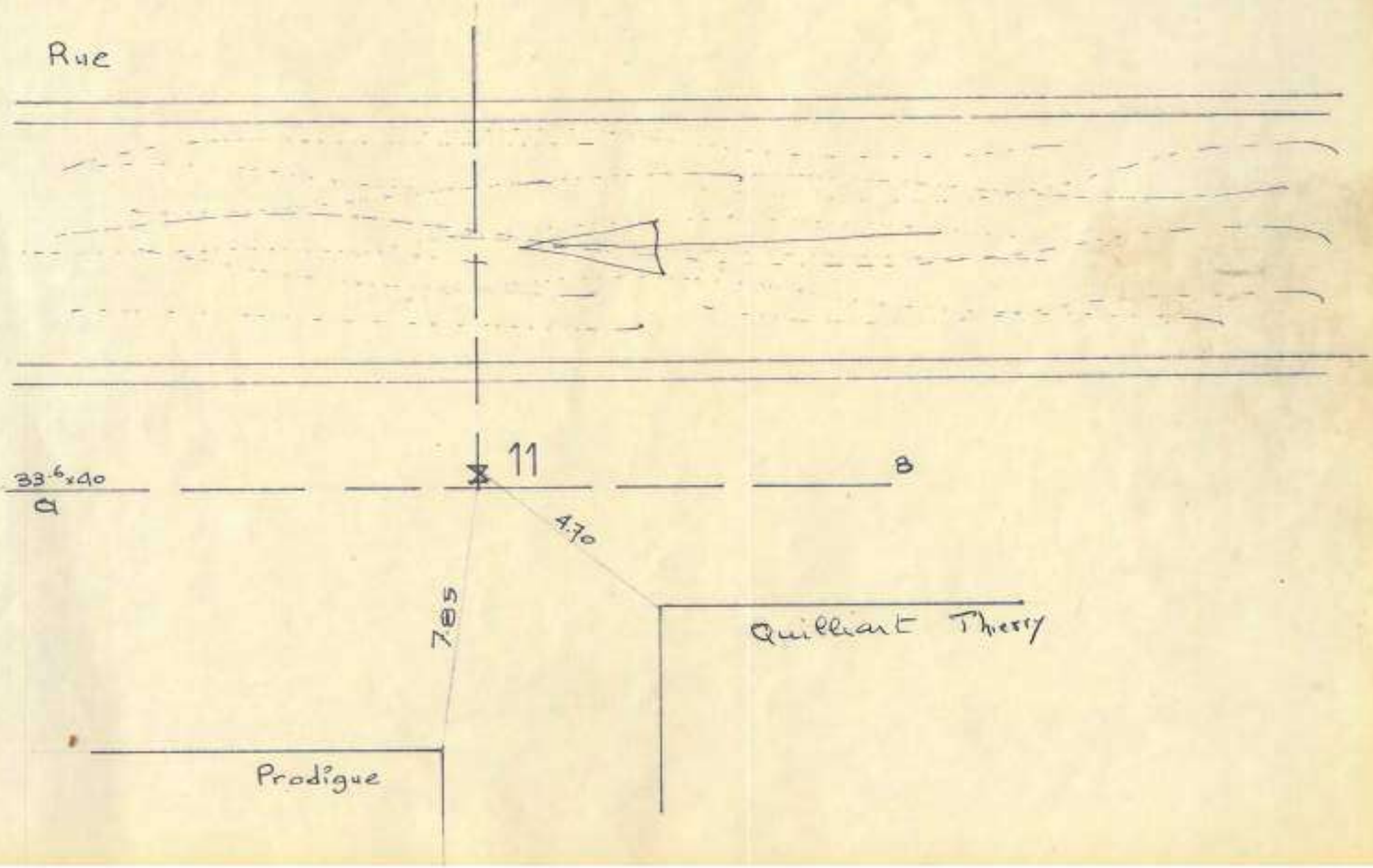
Rue
11
33.6x40
a
8
4.70
7.85
Quilliart Thierry
Prodigue

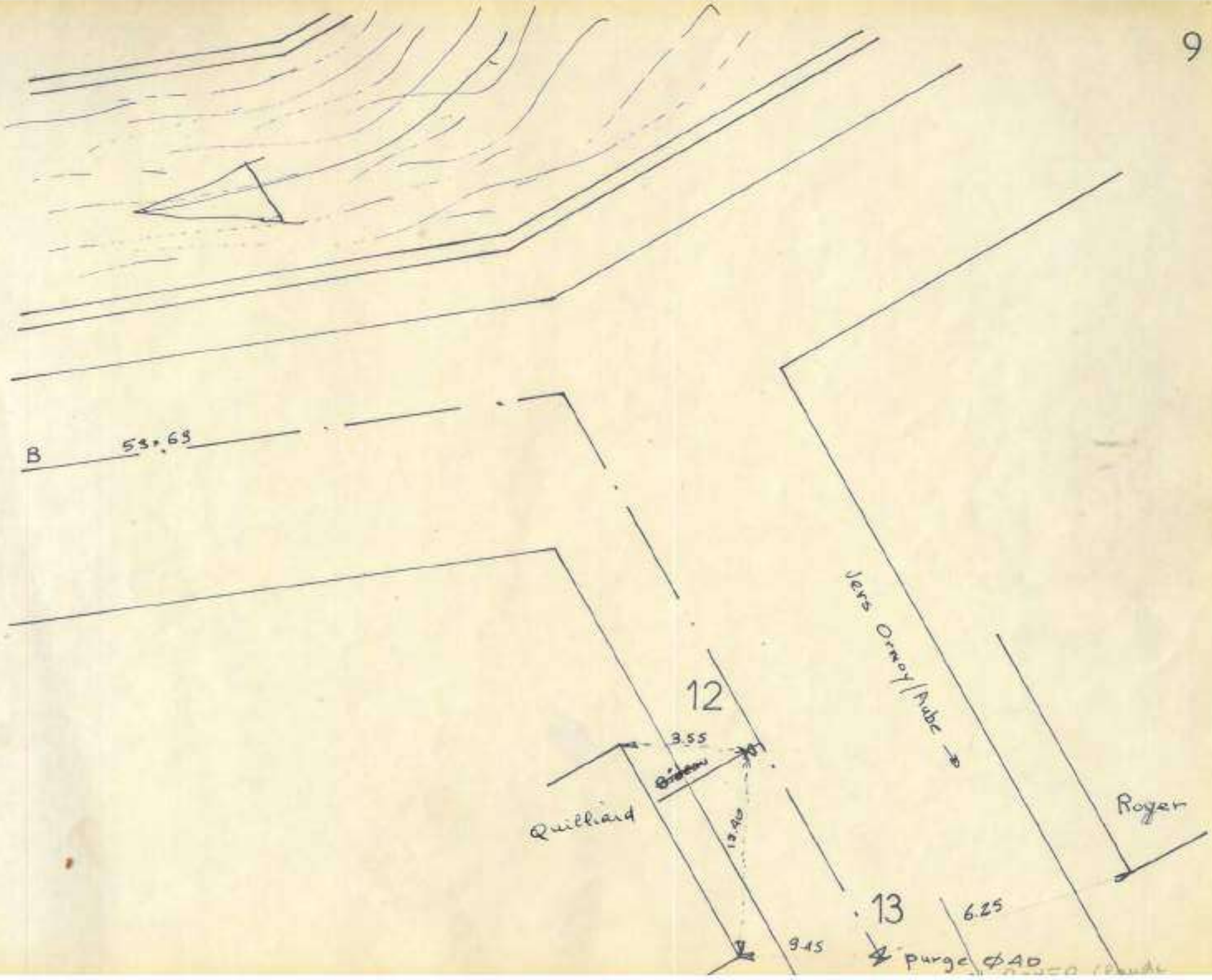
B
53.65
12
3.55
Quillard
13.40
9.15
13
6.25
purge Ø40
Jers Ornoy/Aube
Royer

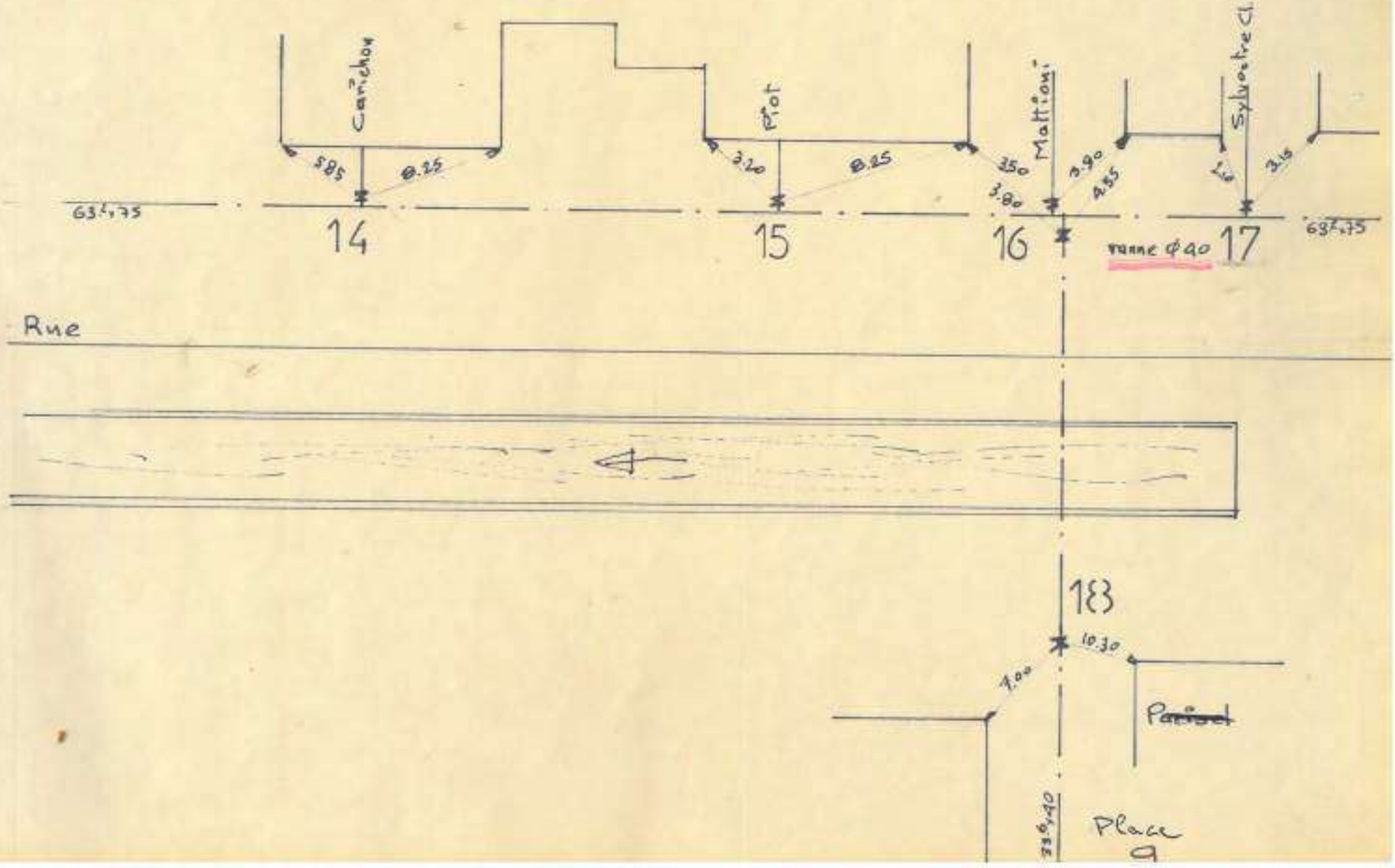
Carichon
Piot
Mattioni
Sylvestre Cl.
5.85
8.25
3.20
8.25
3.50
3.80
3.90
4.55
3.15
14
15
16
17
Rue
10.30
7.00
Place
9

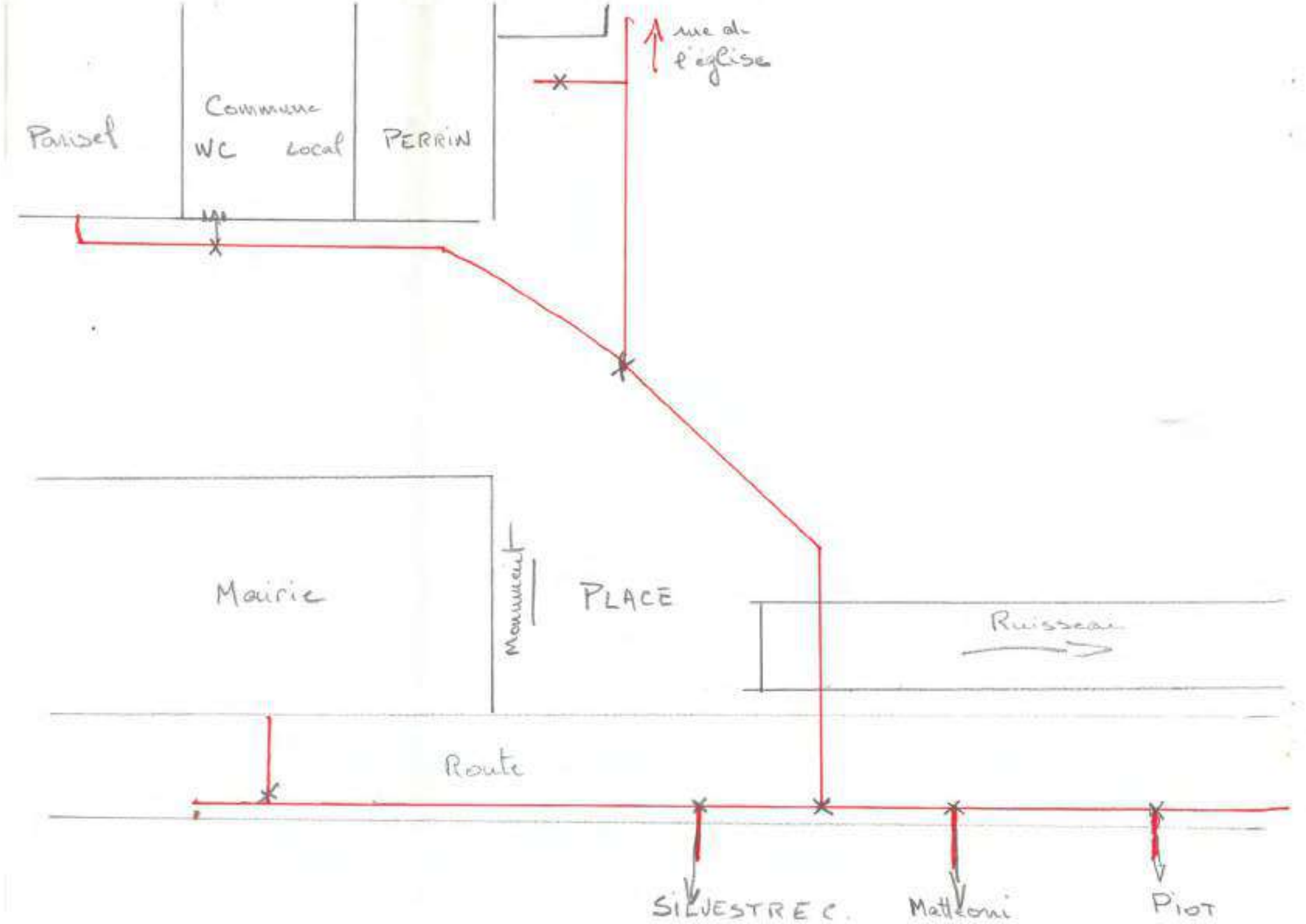
rue de l'église
Parisel
Commune
WC
Local
PERRIN
Mairie
Monument
PLACE
Ruisseau
Route
SILVESTRE C.
Matteoni
Piot

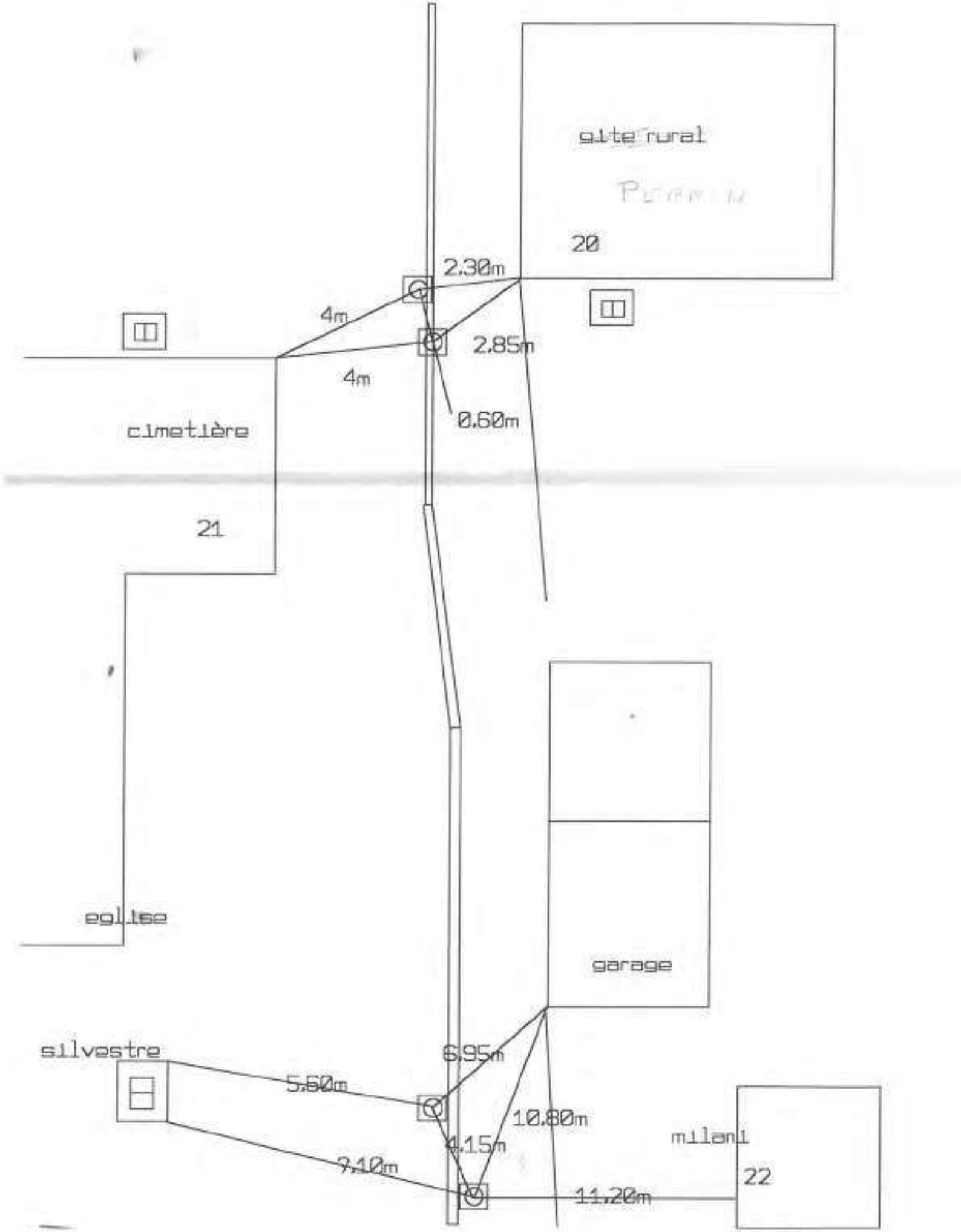
site rural
20
2.30m
4m
2.85m
4m
0.60m
cimetière
21
eglise
garage
silvestre
6.95m
5.60m
10.80m
4.15m
milani
22
7.10m
11.20m

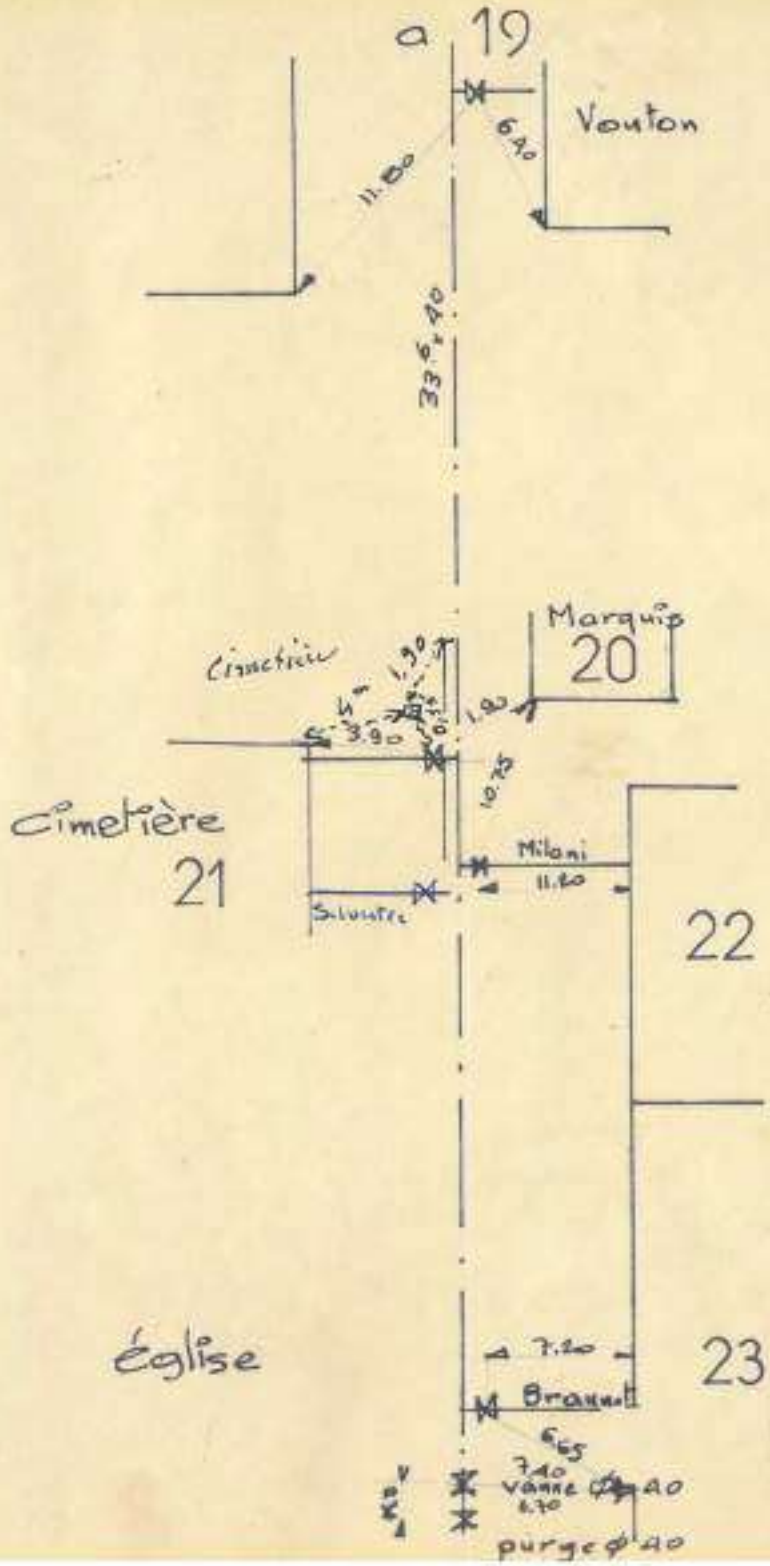
a 19
Vouton
6.40
11.80
33.6 x 40
Marquis
20
Cimetière
1.90
1.90
3.90
10.75
Cimetière
21
Milani
11.80
Salvatre
22
Église
7.20
23
Braunot
6.65
7.40
vanne ø 40
6.70
purge ø 40

25,5
26
Silvestre
Xavier
~~Vouton~~
ZAWADA
7,50
4,70
1,95
8,30

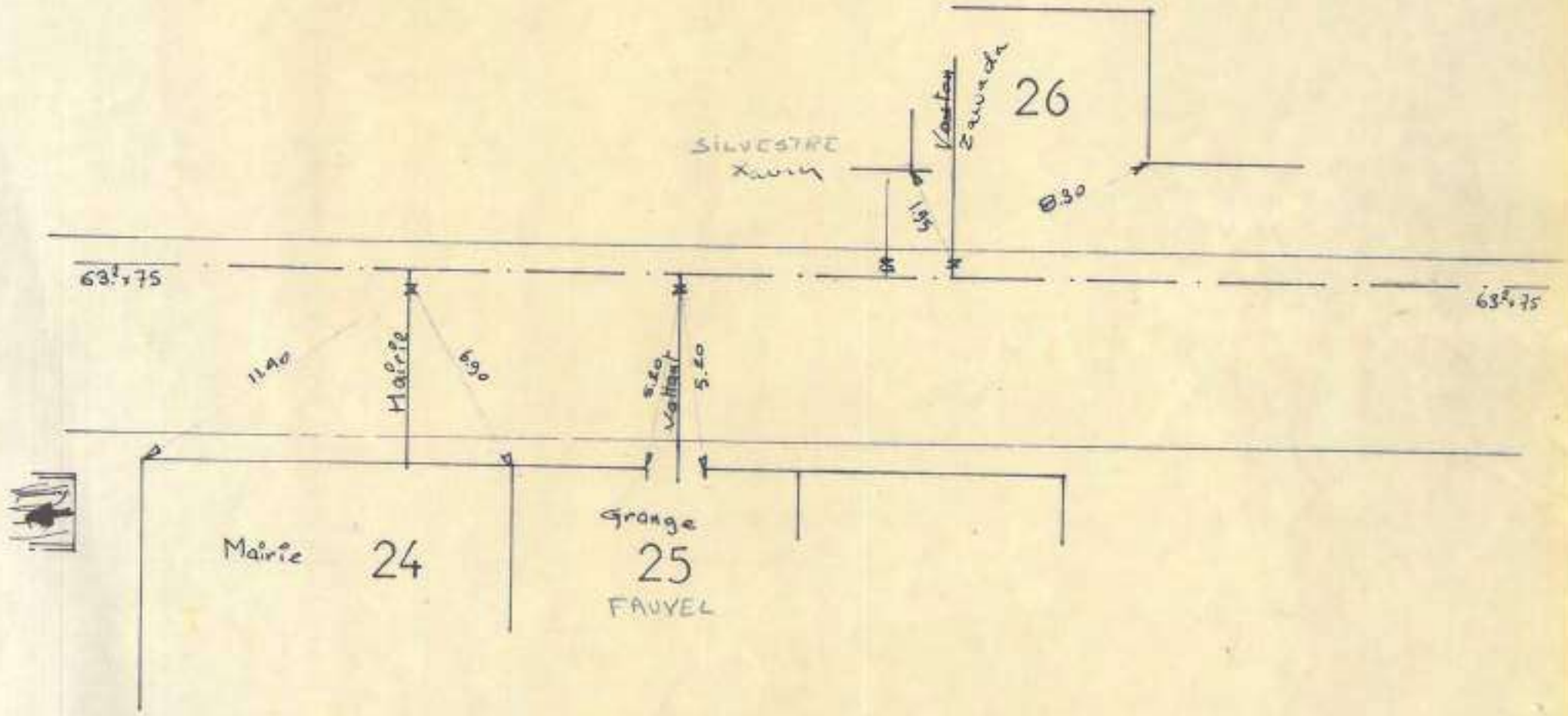
SILVESTRE
Xavier
Vouton
Zawada
26
8.30
1.95
63²x75
63²x75
11.40
Mairie
6.90
5.20
Vattant
5.20
Mairie
24
Grange
25
FAUVEL

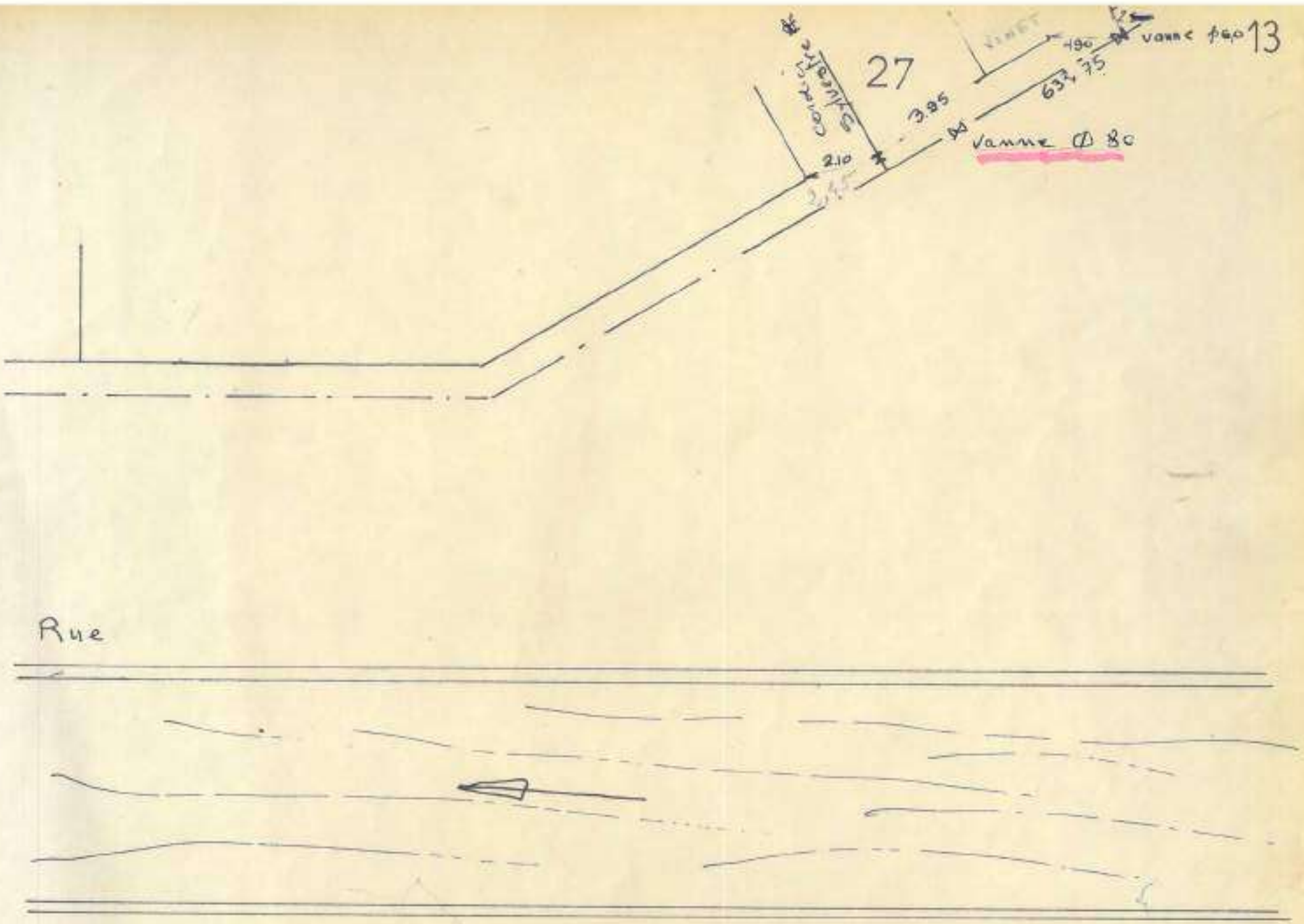
13
27
vanne ⌀ 80
3.95
2.10
Rue

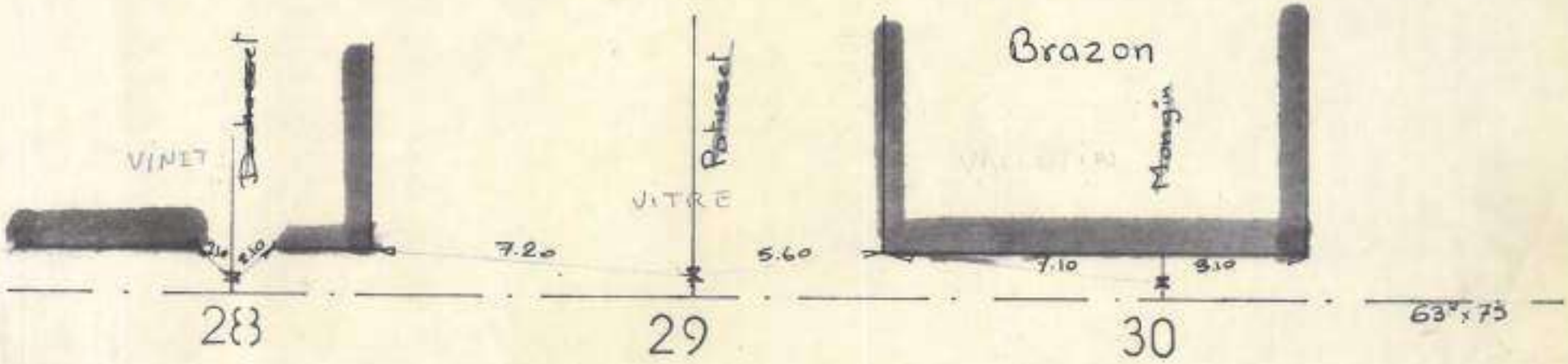
Brazon
VINET
VITRE
Mongin
7.20
5.60
7.10
3.10
28
29
30
63m x 75


Rue

H' REMY
cultivateur

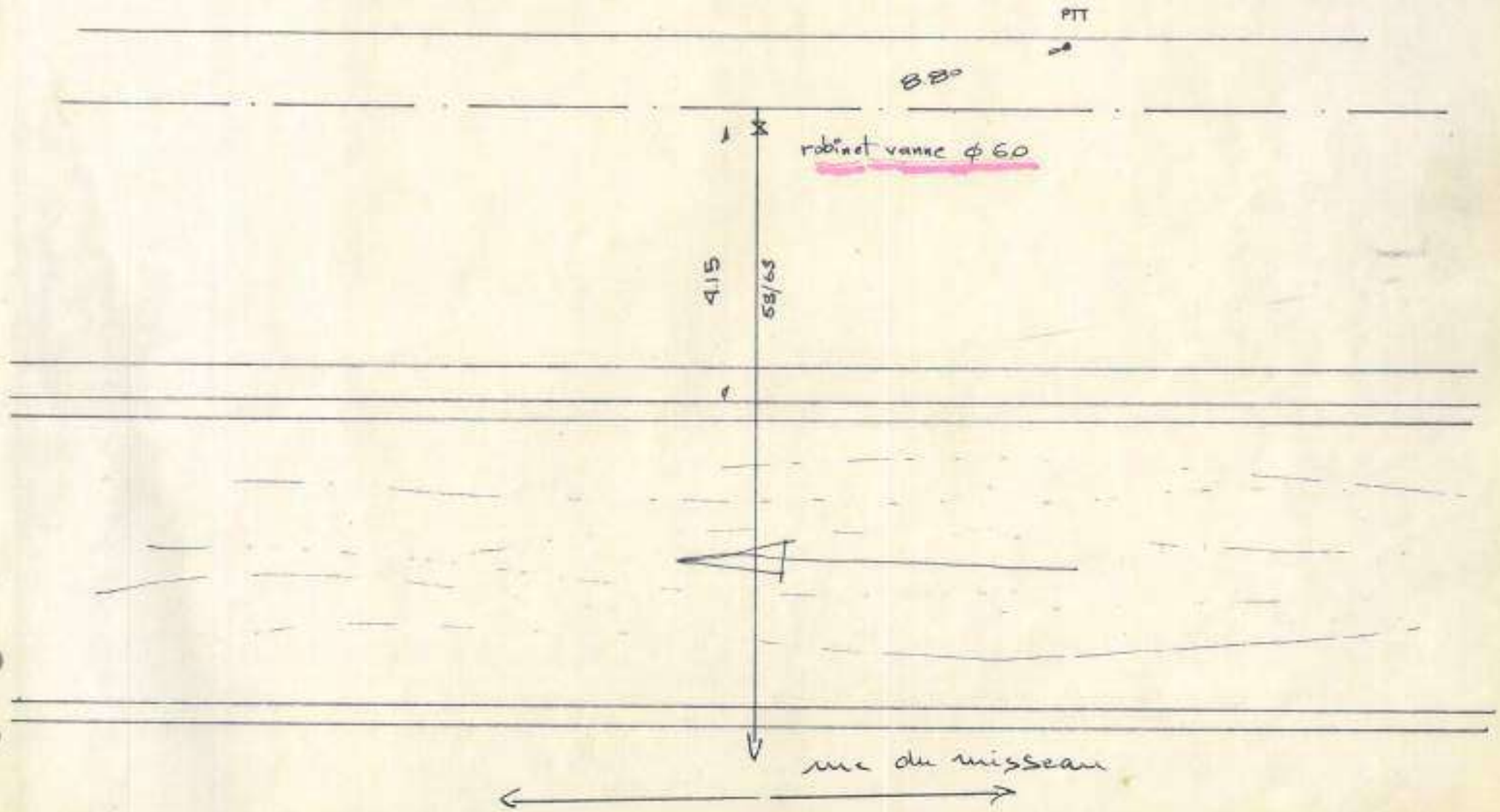

extention de réseau

RUE 16 Bis

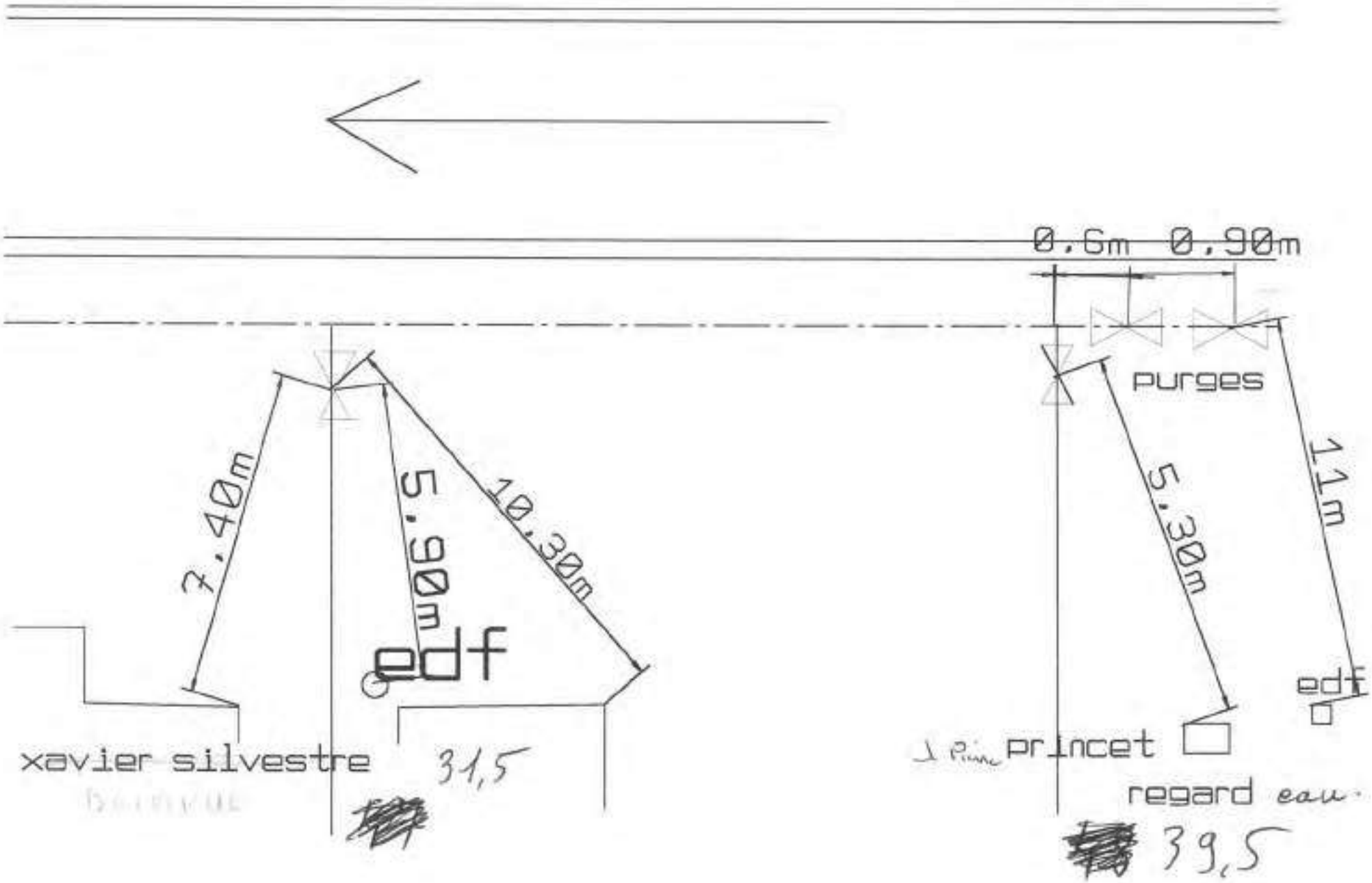

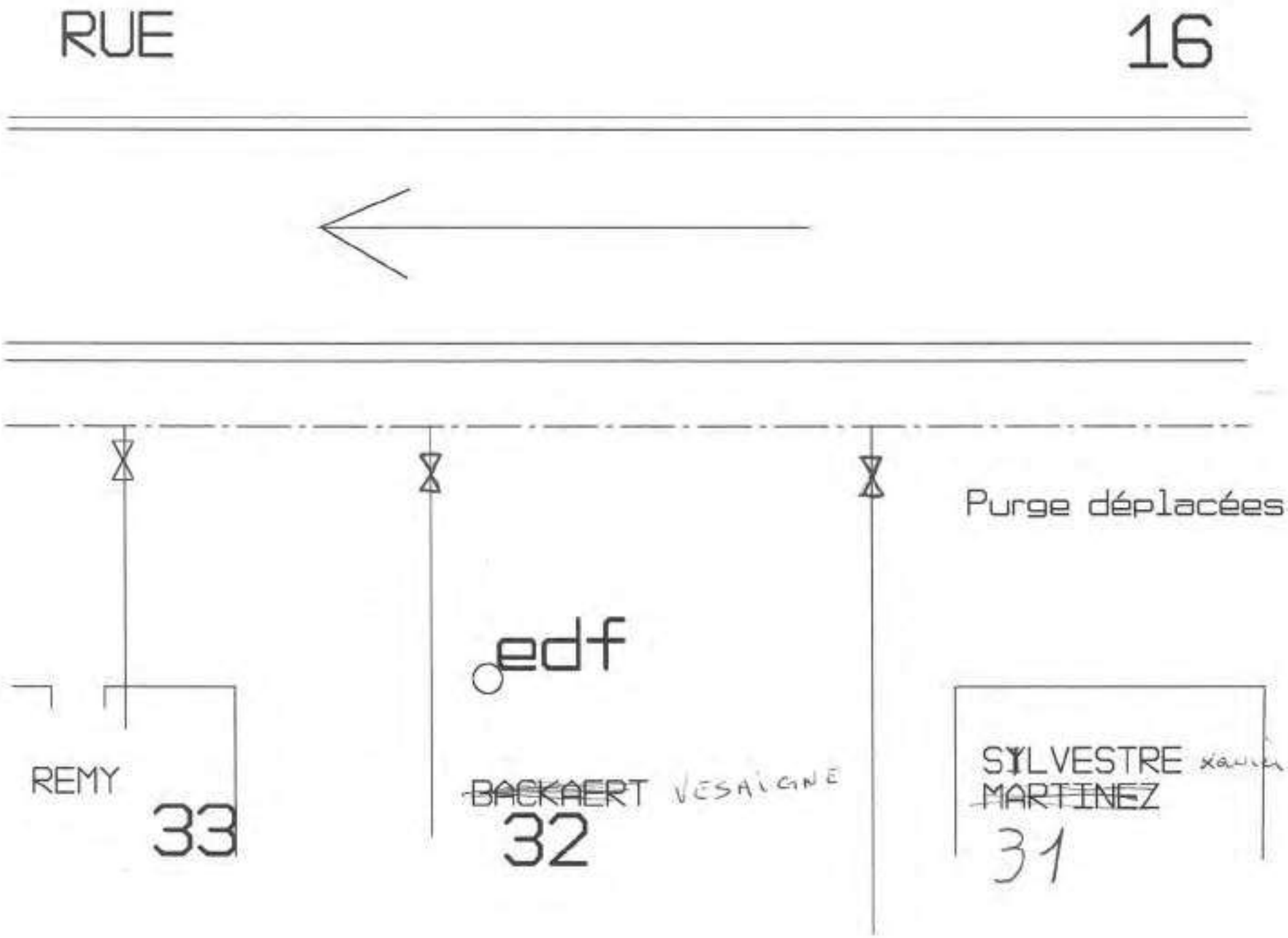
RUE
16
Purge déplacées
edf
REMY
33
~~BACKAERT~~ VESAIGNE
32
SYLVESTRE xavier
~~MARTINEZ~~
31

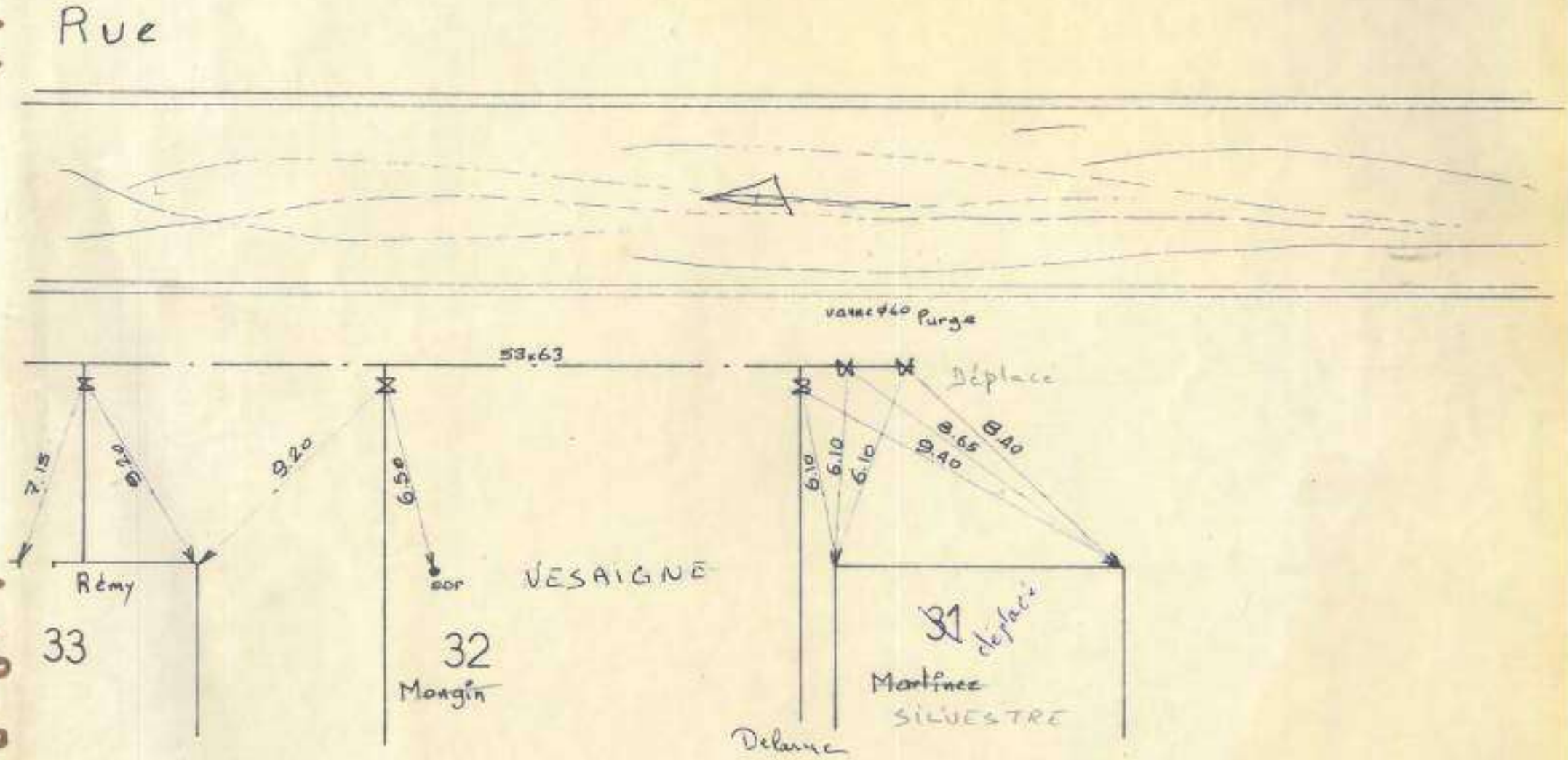
Rue
vanne ø60 Purge
53x63
Déplacé
7.15
9.20
9.20
6.50
6.10
6.10
6.10
8.65
9.40
8.40
Rémy
VESAIGNE
33
32
Mongin
31 déplacé
Martinez
SILVESTRE
Delarue

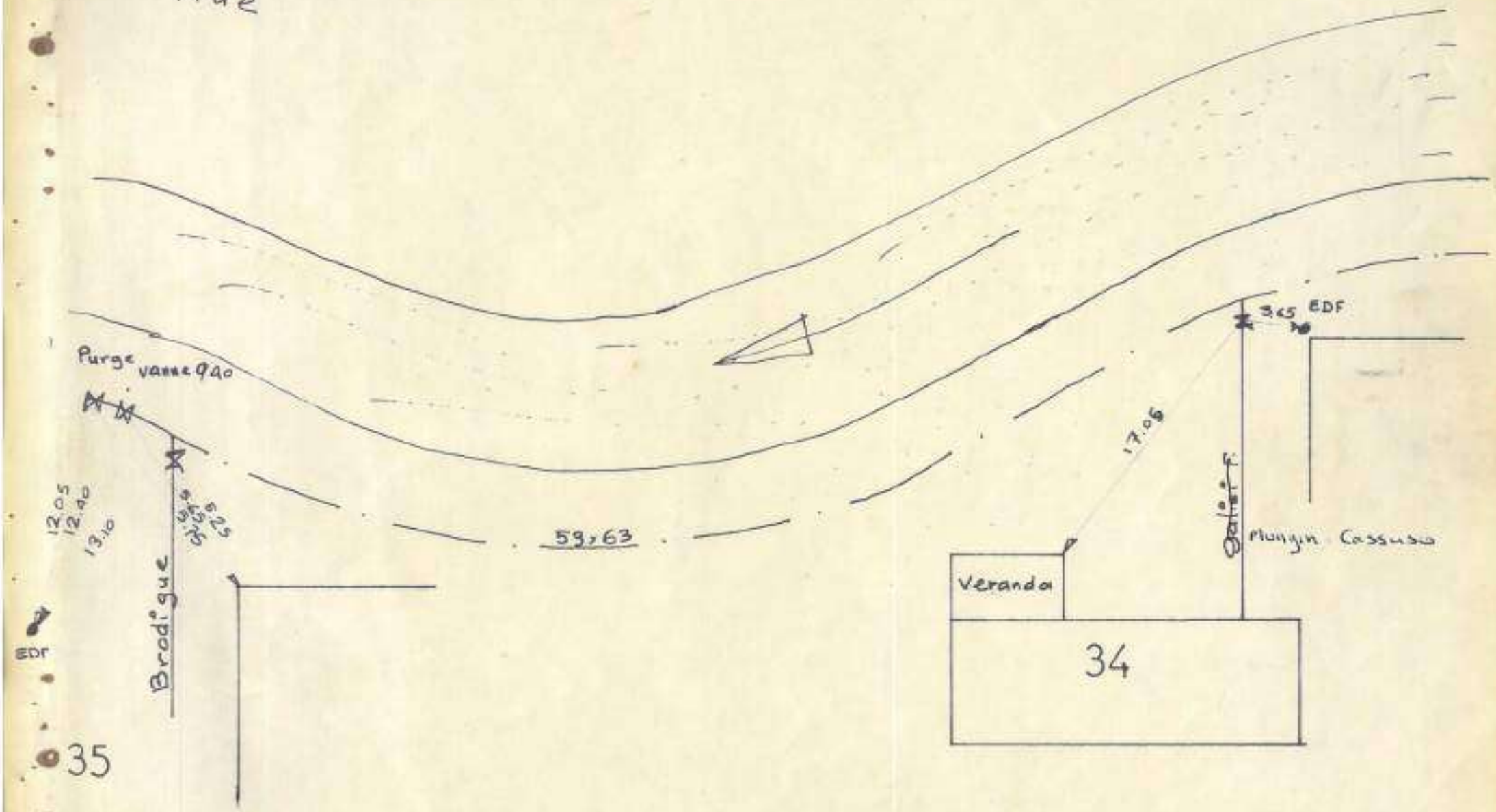
Rue
Purge vanne 940
12.05
12.40
13.10
Brodigue
EDF
35
59,63
17.06
3.65
EDF
Mongin Cassuso
Veranda
34

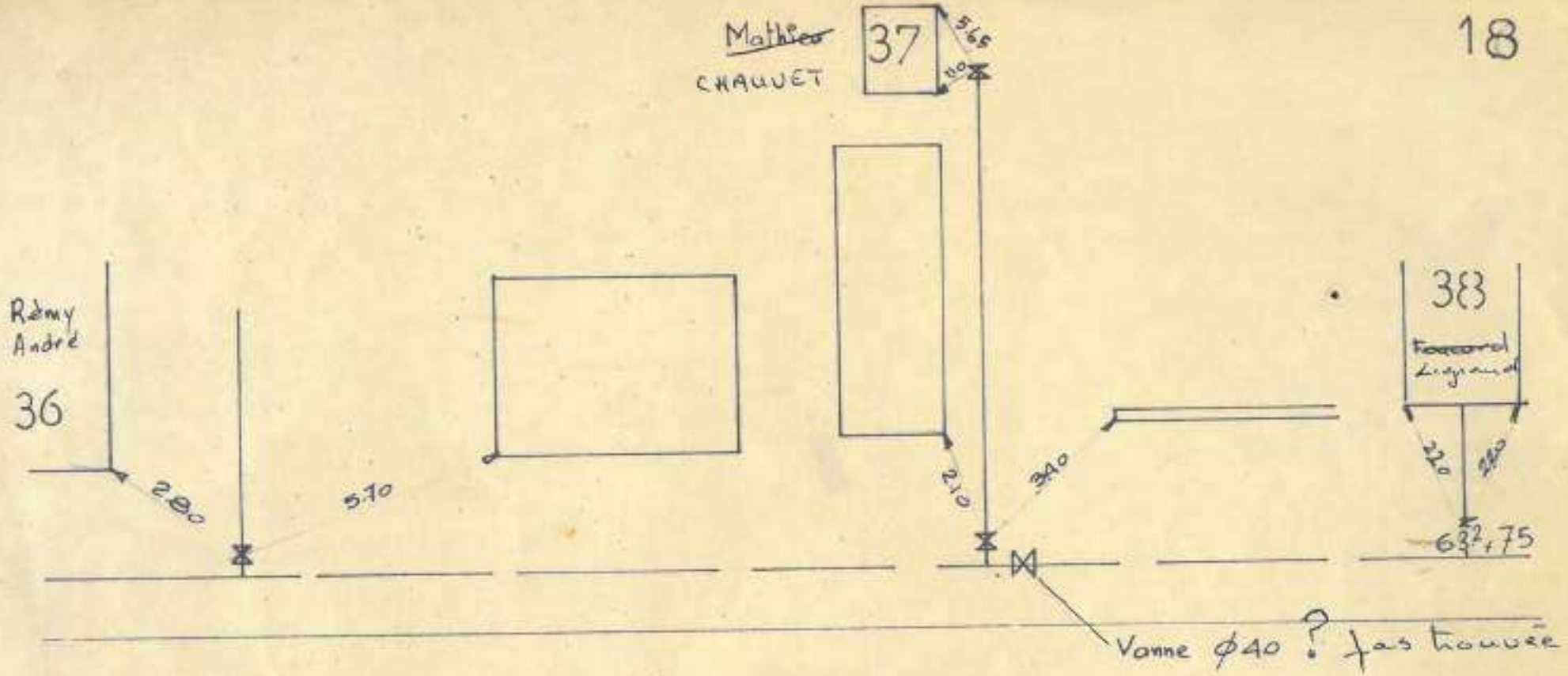
Mathieu
CHAUVET
37
5.65
2.00
Rémy
André
36
2.80
5.70
2.10
3.40
38
Lagrand
2.20
2.80
632,75
Vanne ϕ40 ? pas trouvée

Rue

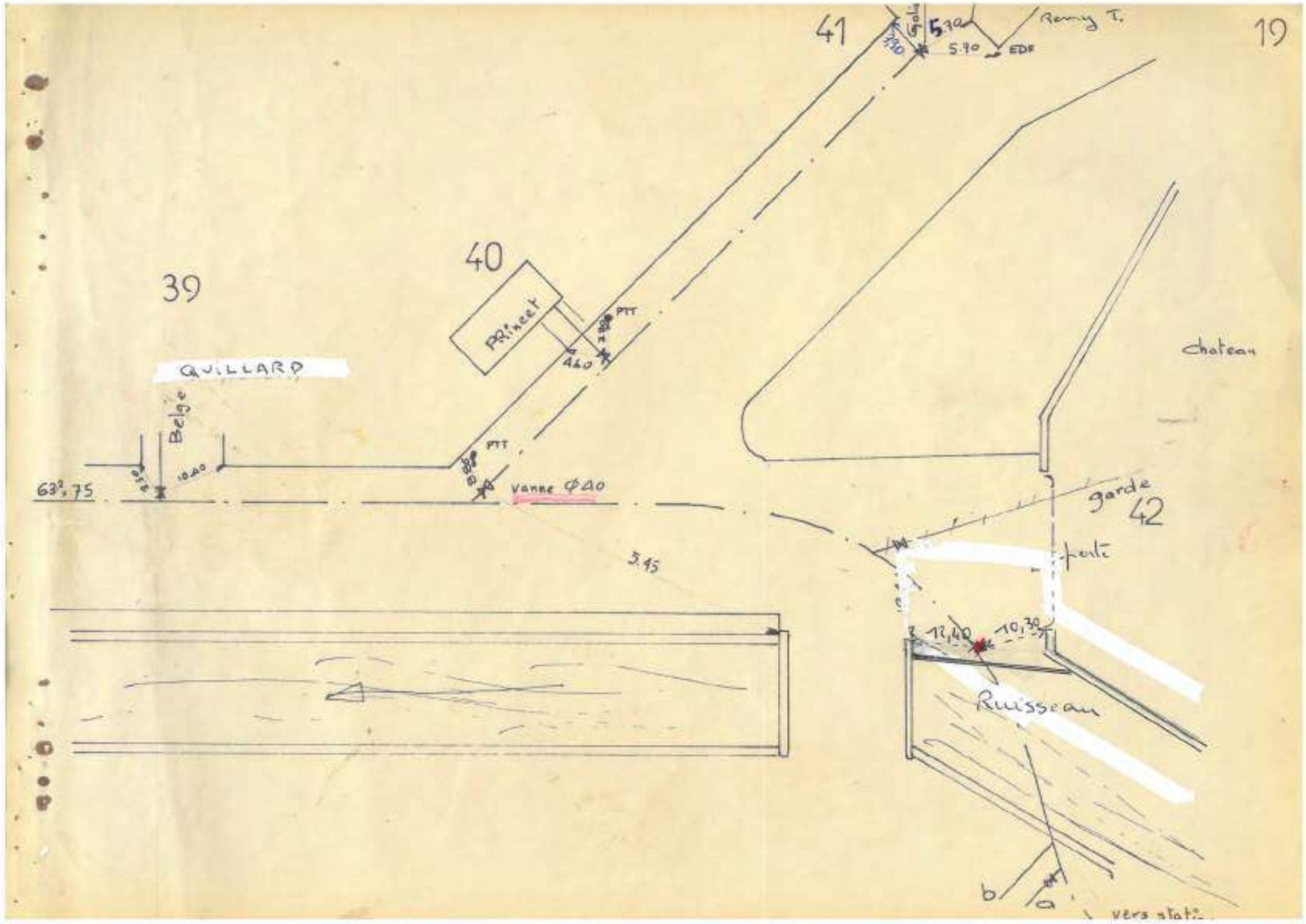

19
41
5.70
5.70
EDF
Remy T.
40
39
Princet
PTT
460
QUILLARD
Belge
PTT
10.40
63²,75
Vanne Φ40
chateau
garde
42
5.45
12,40
10,30
Ruisseau
b
a
vers stati

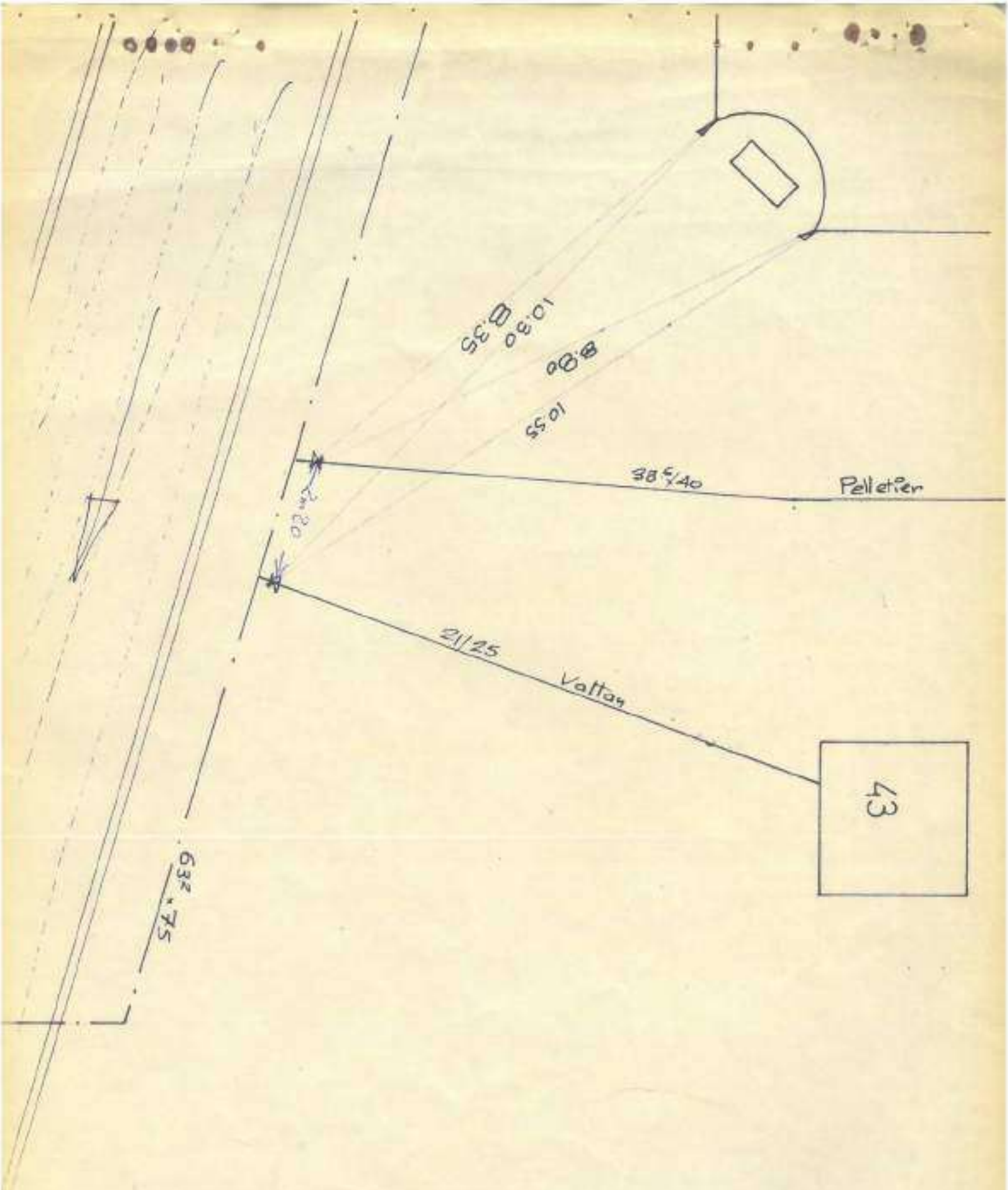
10.30
8.35
8.80
10.55
38 c/40
Pelletier
2m20
21/25
Vattan
43
63 x 75

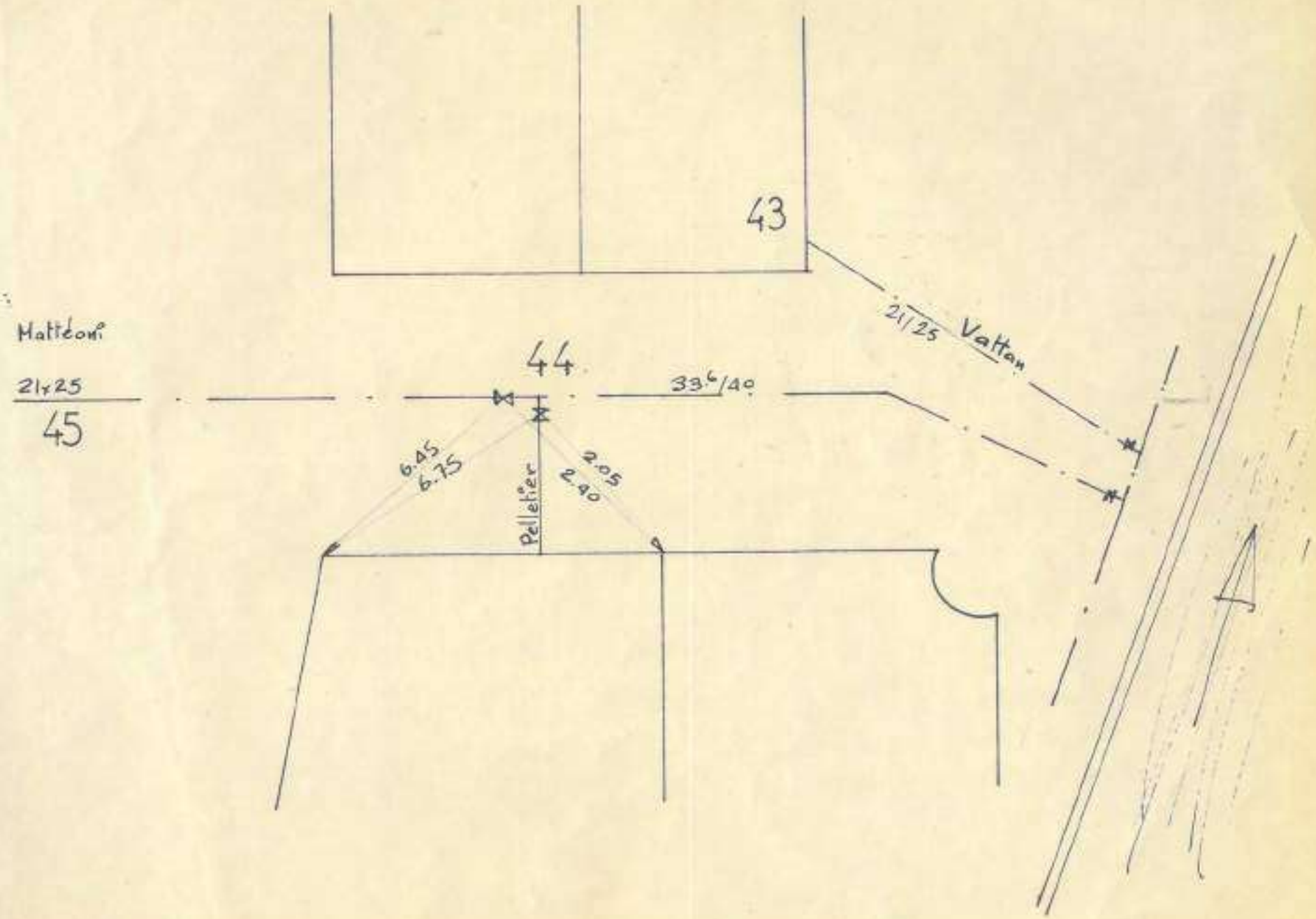
43
Matteoni
21x25
45
44
33.6/40
21/25 Vattan
6.45
6.75
Pellehier
2.05
2.40

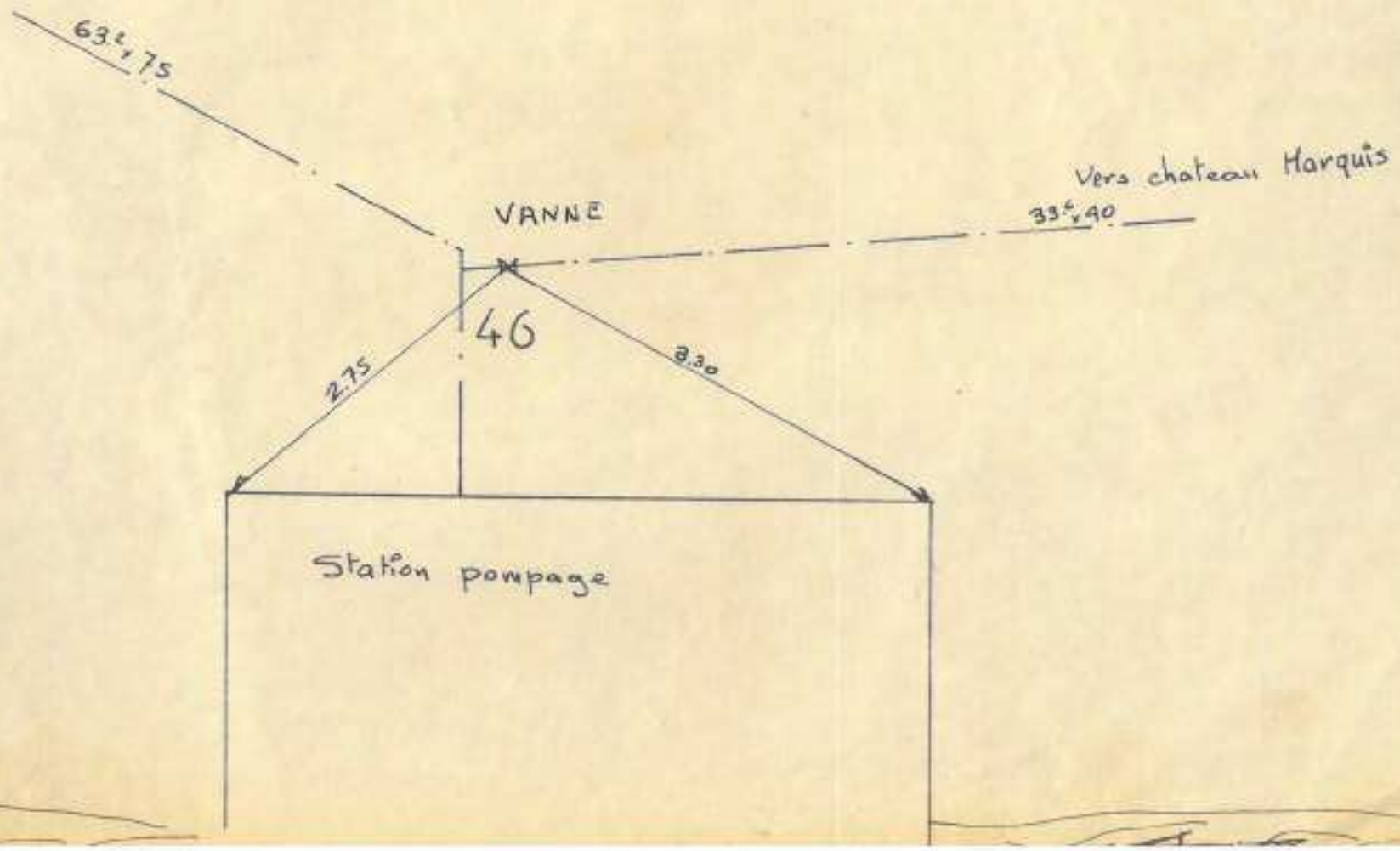
63°,75
VANNE
Vers chateau Marquis
33°,40
46
2.75
3.30
Station pompage

COMMUNE de DANCEVOIR

RESEAU d'EAU POTABLE

Village EST

— LEGENDE —

- ○ BOUCHE A CLE
- ⧗ VANNE DE SECTIONNEMENT
- ● BOUCHE D'INCENDIE

TUC 1985

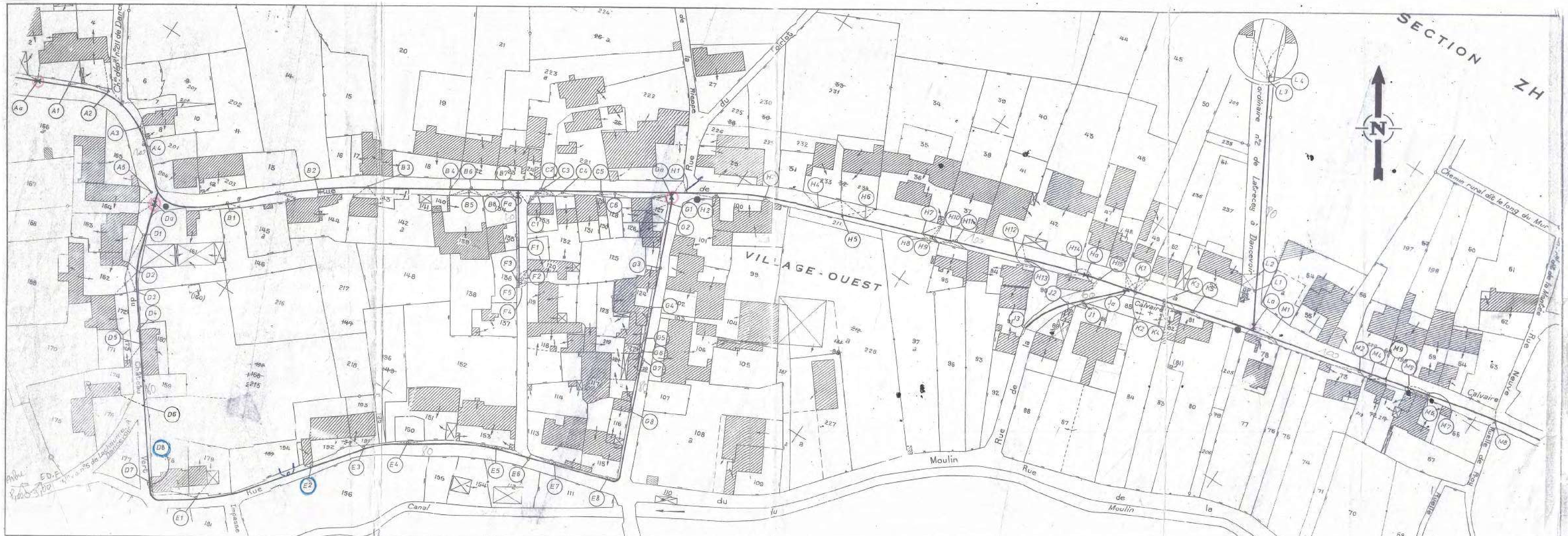

COMMUNE de DANCEVOIR

RESEAU d'EAU POTABLE

Village OUEST

— LEGENDE —

- ○ BOUCHE A CLE
- ⧗ VANNE DE SECTIONNEMENT
- ● BOUCHE D'INCENDIE

TUC 1985

ANNEXE N°1 : Schéma des travaux projetés

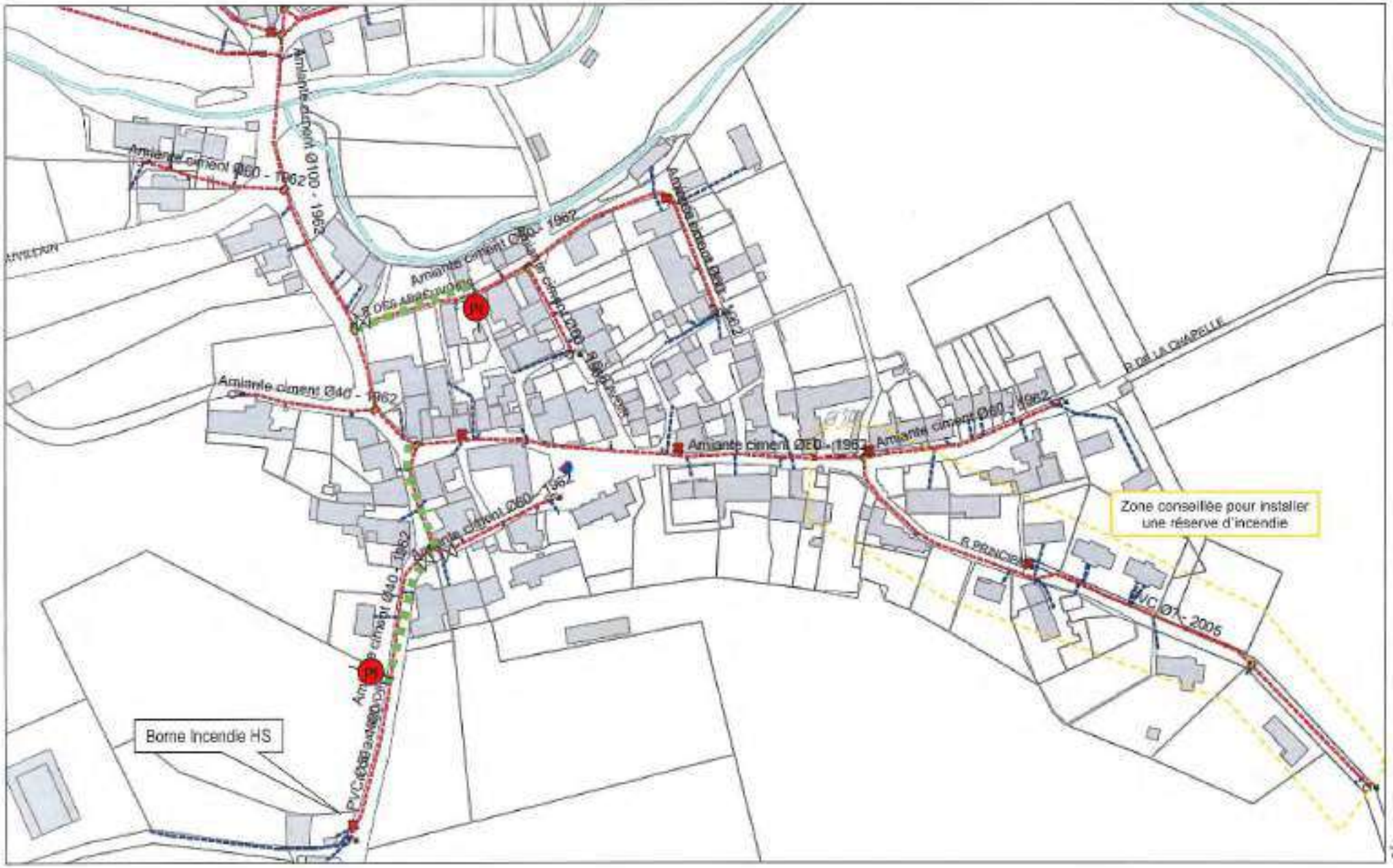

ANNEXE N°1 : Schéma des travaux projetés

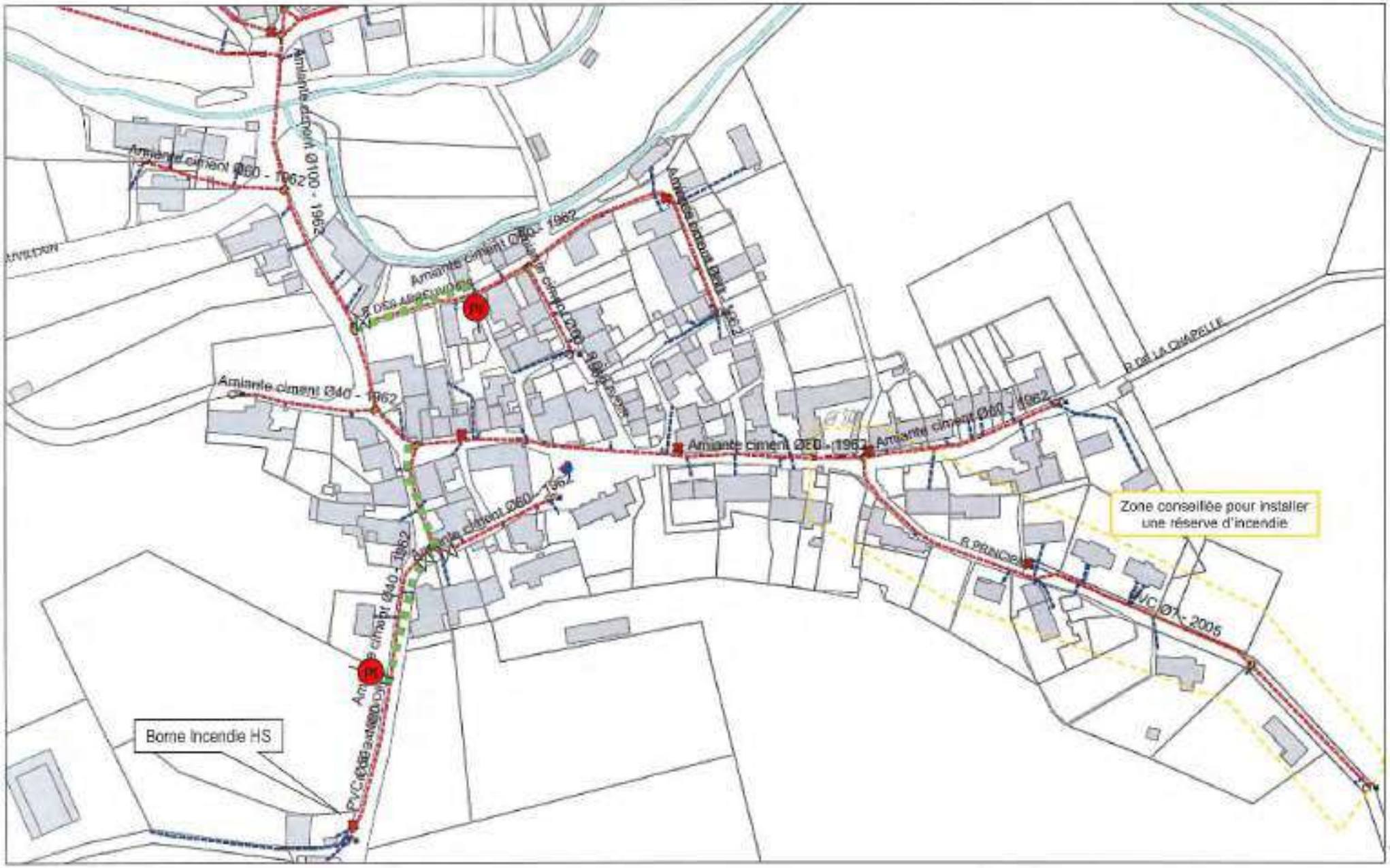

ANNEXE N°1 : Schéma des travaux projetés

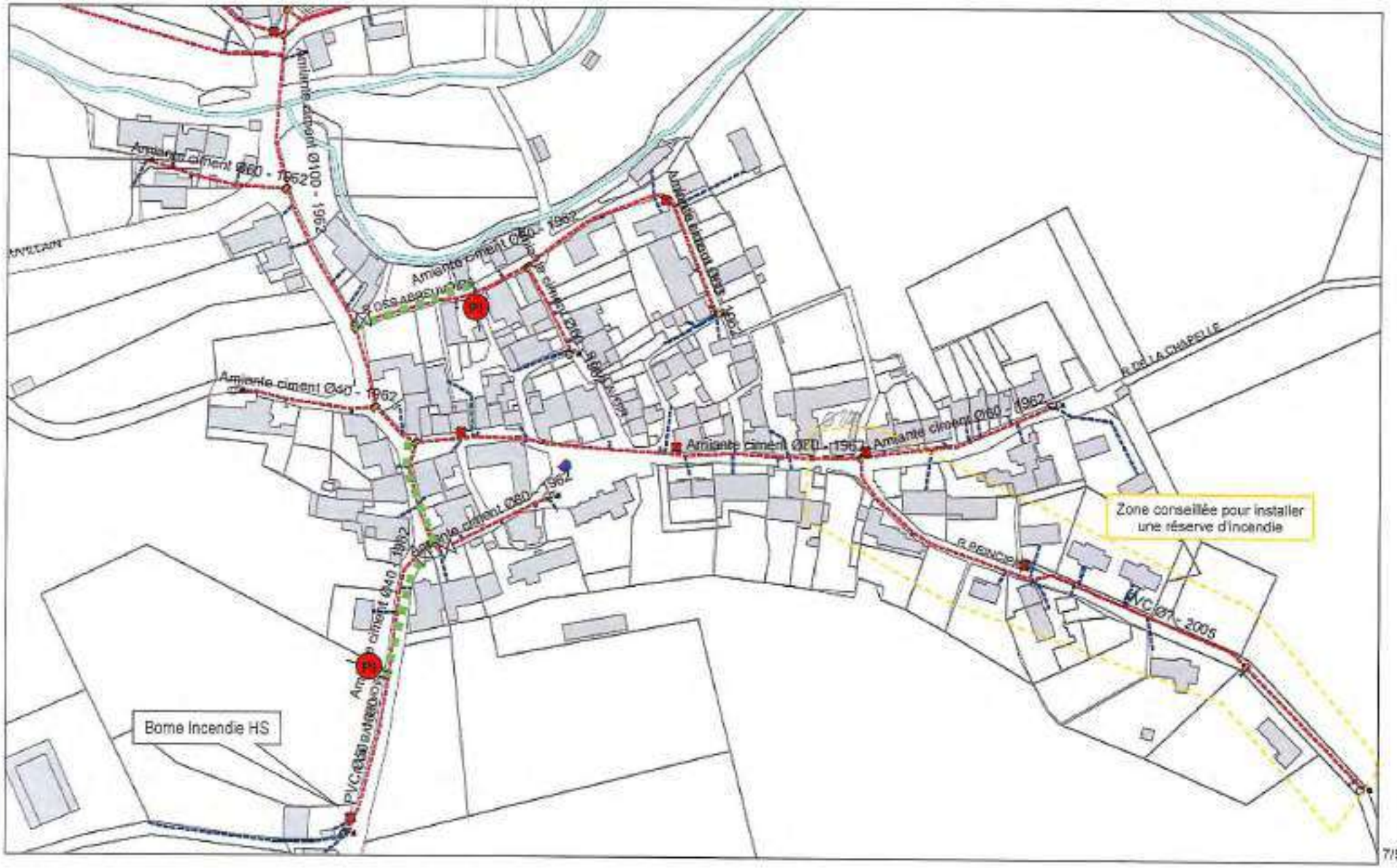

Légende

- Canalisation projetée
- Té à brides
- Vanne
- Cône de réduction
- Coude
- Regard de Branchement Préisolés
- Prise en charge sur canalisation pour branchement particulie
- Ventouse
- Poteau incendie

Nota

Section cadastrale: OE
Rattachements: Sans
Planimétrie: Sans
Altimétrie : Sans

L'application graphique des limites cadastrales ne constitue pas une délimitation périphérique de la propriété et ne serait engager la responsabilité du bureau d'étude sur ce point.
La représentation des réseaux projetés souterrains est figurative, leurs positions devront être vérifiées par étude d'exécution avant travaux.

Département de la Haute Marne
Commune de Cirfontaines en Azois

Seconde Tranche
Renouvellement du réseau
d'eau potable

Planche Générale
de la commune

PROJET

Bureau d'Etudes Réunis de l'EST
14F, Rue Pierre de Coubertin
21000 Dijon
Tél : 03.80.38.14.28 Fax : 03.80.38.18.62
Courriel: dijon@berest.fr
Site internet: www.berest.fr

Indice	Date	Réalisé par :	Objet de la modification	Phase
1	11/02/10	L.LI	Version Originale	PRO
2	24/02/10	L.LI	Modifications diverses	PRO

Resp. Projet	Vérificateur	Echelle :	N° Affaire	Pièce
JTH	JTH	1/750	52-130-9-1-1	A
Nom du Fichier	52-130-9-1-1-PL-PRO-N001-I002-Plan des réseaux projetés			

Ce document est la propriété de BEREST, il ne peut être utilisé ou reproduit sans autorisation

Département de la Haute Marne

Commune de Cirfontaines en Azois

Réfection du réseau AEP

Plan de recolement

Planche 2 : Tranche ferme

Entreprise :

ROUSSEY
MENUISERIE - CHARPENTE
Z.I.La ROUSSELIERE BP 2011
52000 CHAUMONT cedex 9
Tél : 03.25.32.00.00
Fax : 03.25.32.32.19

établi par :

EURO Infra Ingénierie
Z.I.La Vendue
Rue Jean Mermoz BP 2004
52905 CHAUMONT
Tél : 03.25.30.05.20
Fax : 03.25.30.05.29
E-Mail : EUROINFRA@wanadoo.fr
Site : www.euroinfra.fr

Echelle : 1/200				
Date	Dessiné	Vérifié	Désignation	Indice
20/07/06	R.J.	JL.J	Origine	1.1

Vidange sur canalisation 125
Vannes DN 125
Té 125/80
Vanne DN 80
Cônes 80/60
Unibrides DN 60

Coudes 1/32 DN 60
Unibrides DN 60



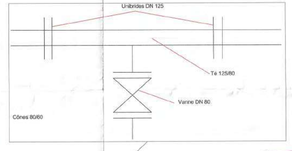

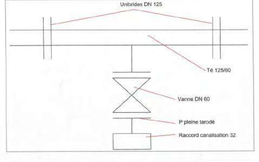

Coudes 1/32 DN 60
Cône 80/60
Unibrides DN 80
Unibrides DN 60



Raccordement chateau d'eau

Unibride DN 100
Vidange canalisation DN 100
Ventouse
Unibrides DN 100
Té 100/100
Cône 125/100
Coude 1/8 DN 100
Té 100/80
Vannes DN 100
Té 125/100
Vanne DN 125
Unibrides DN 125
Cône 100/80
Coude 1/16 DN 100
Unibride DN 60

Raccordement rue Saint Hilaire

Rue St Hilaire
Chemin
Rue de la Fontaine aux Chèvres
Chemin Des Rencarts



Schéma des pièces absentes sur la photo

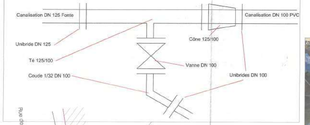





MANQUE SUR LA PHOTO UNE VIDANGE 125 EN BOUT DE LA VANNE DE 125

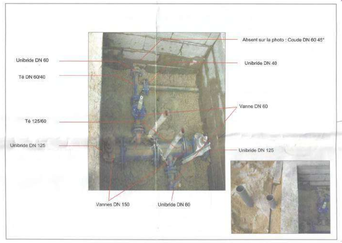





Département de la Haute Marne

Commune de Cirfontaines en Azois

Réfection du réseau AEP

Plan de recolement

Planche 1 : Tranche conditionnelle

Entreprise :

ROUSSEY
Z.a.de BOURBONNE BP 247
52201 Chaumont cedex 09
Tel : 03.25.32.32.32
Fax : 03.25.32.32.39

établi par :

EURO Infra Ingénierie
ZI Le Vendeix
Rue de la Côte Dorée
52000 CHAUMONT
Tel : 03.25.03.33.33
Fax : 03.25.03.33.39
Email : chaumont@euroinfra.fr
Site : www.euroinfra.fr

Echelle : 1/200

Date	Dessiné	Vérifié	Désignation	Indice
20/07/06	R.J.	J.L.J	Origine	1.0

Réseaux existants	Réseau Projeté
Réseau TELECOM	Réseau eau potable
Réseau unitaire	Robinet vanne
Regard assainissement	Borne incendie
Réseau eau potable	Branchement
Robinet vanne existant	Regard
Bouche incendie existante	Regard compteur d'eau
Bouche à clé existante	

La position des réseaux est fournie à titre indicatif.
Cela ne dispense pas l'entreprise de fournir une DICT.

Maître d'ouvrage

Commune de Cirfontaines en Azois

Alimentation en eau potable du village

I.7.a Réfection du réseau - Grande Rue: Tranche conditionnelle

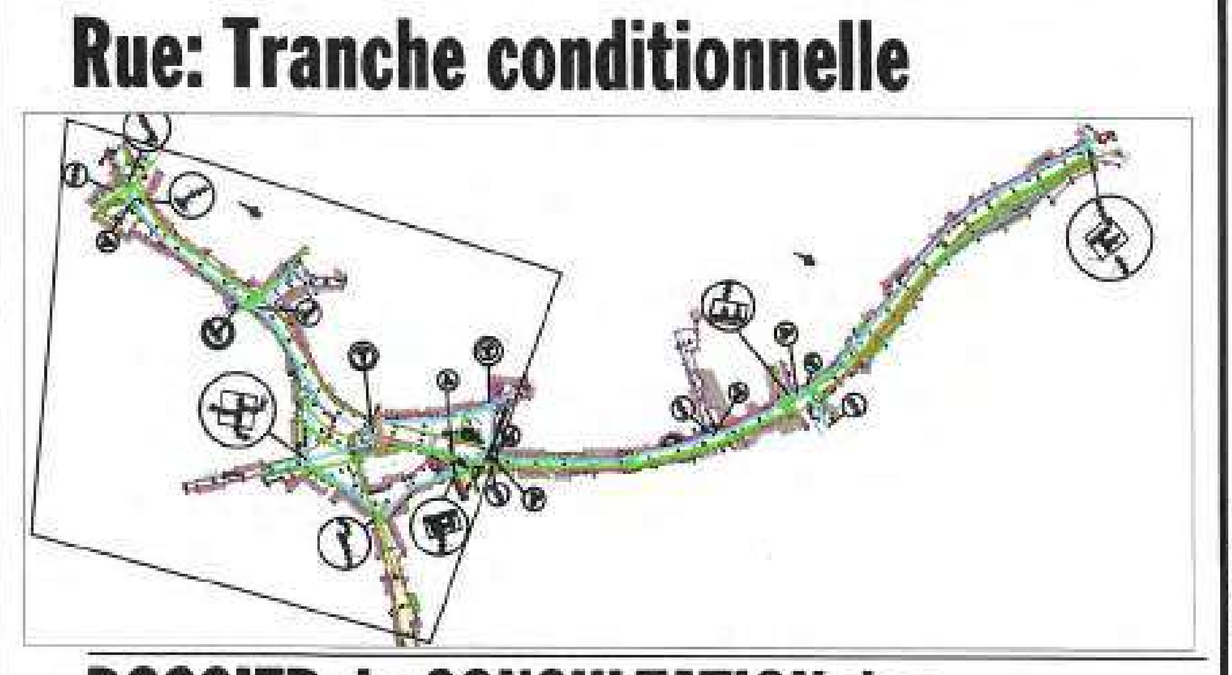

DOSSIER de CONSULTATION des ENTREPRISES

Maître d'œuvre

Direction Départementale

de l'Équipement de la Haute-Marne

Liberté • Égalité • Fraternité
RÉPUBLIQUE FRANÇAISE
Direction Départementale de l'Équipement Haute-Marne

Service de l'Ingénierie
Bureau d'Assistance à Maîtrise d'Ouvrage
82, rue du Cdt Hugueny
BP 2087 - 52 903 Chaumont

tél. 03 25 30 79 57
Fax. 03 25 30 79 68
AMO-SLDE-52@equipement.gouv.fr

Dressé par le chef du bureau AMO, Cyril KULAWIK

Signé

Vérifié et présenté par le chef du SI, Olivier DESCROIX

Signé

Date : 08/08/2005

Echelle : 1/200ème

Classement

Mise à jour :

IND	DATE	DESS.	VERIF.	VISA	MODIFICATIONS
G					
F					
E					
D					
C					
B					
A					
0	10/11/10	R.W	JDD		Emission

ROUSSEY

SAS ROUSSEY
ZA de Semoutiers
BP 2001
52 901 CHAUMONT Cedex 9
Téléphone : 03.25.03.06.17
Fax : 03.25.32.20.36

PLAN DE RECOLEMENT

COMMUNE DE CIRFONTAINES EN AZOIS

HAUTE MARNE
Reseau AEP
Planche 4

MAITRE D'OUVRAGE:
Commune de Cirfontaines-en-Azois
52370 CIRFONTAINES-EN-AZOIS
Tél : 03 25 32 93 75

MAITRE D'OEUVRE:
BEREST
Agence de Bourgogne
Tél : 03 80 38 14 28

N° AFFAIRE	FORMAT	ECHELLE	PHASE	N° OUVRAGE	DISCIPLINE	TYPE Doc	N° DOC	REV
0 9 5 2 0 3 0	A0+	1/250	R E C		V R	T D	1 0 4	0

IND	DATE	DESS.	VERIF.	VISA	MODIFICATIONS
G					
F					
E					
D					
C					
B					
A					
D	10/11/10	R.W	JDD		Emission

ROUSSEY

SAS ROUSSEY
ZA de Semoutiers
BP 2001
52 901 CHAUMONT Cedex 9
Téléphone : 03.25.03.06.17
Fax : 03.25.32.20.36

PLAN DE RECOLEMENT

COMMUNE DE CIRFONTAINES EN AZOIS

HAUTE MARNE
Reseau AEP
Planche 3

MAITRE D'OUVRAGE:
Commune de Cirfontaines-en-Azois
52370 CIRFONTAINES-EN-AZOIS
Tél : 03 25 32 93 75

MAITRE D'OEUVRE:
BEREST
Agence de Bourgogne
Tél : 03 80 38 14 28

N° AFFAIRE	FORMAT	ECHELLE	PHASE	N° OUVRAGE	DISCIPLINE	TYPE Doc	N° DOC	REV
0 9 5 2 0 3 0	A0+	1/250	R E C		V R	T D	1 0 3	0

IND	DATE	DESS.	VERIF.	VISA	MODIFICATIONS
G					
F					
E					
D					
C					
B					
A					
0	10/11/10	R.W	JDD		Emission

ROUSSEY

SAS ROUSSEY
ZA de Semoutiers
BP 2001
52 901 CHAUMONT Cedex 9
Téléphone : 03.25.03.06.17
Fax : 03.25.32.20.36

PLAN DE RECOLEMENT

COMMUNE DE CIRFONTAINES EN AZOIS

HAUTE MARNE

Reseau AEP

Planche 2

MAITRE D'OUVRAGE:
Commune de Cirfontaines-en-Azois
52370 CIRFONTAINES-EN-AZOIS
Tél : 03 25 32 93 75

MAITRE D'OEUVRE:
BEREST
Agence de Bourgogne
Tél : 03 80 38 14 28

N° AFFAIRE	FORMAT	ECHELLE	PHASE	N° OUVRAGE	DISCIPLINE	TYPE Doc	N° DOC	REV
0 9 5 2 0 3 0	A0+	1/250	R E C		V R	T D	1 0 2	0

IND	DATE	DESS.	VERIF.	VISA	MODIFICATIONS
G					
F					
E					
D					
C					
B					
A					
0	10/11/10	R.W	JDD		Emission

ROUSSEY

SAS ROUSSEY
ZA 4e Semoutiers
BP 2001
52 901 CHAUMONT Cedex 9
Téléphone : 03.25.03.06.17
Fax : 03.25.32.20.36

PLAN DE RECOLEMENT

COMMUNE DE CIRFONTAINES EN AZOIS

HAUTE MARNE
Reseau AEP
Planche 1

MAITRE D'OUVRAGE:
Commune de Cirfontaines-en-Azois
52370 CIRFONTAINES-EN-AZOIS
Tél : 03 25 32 93 75

MAITRE D'OEUVRE:
BEREST
Agence de Bourgogne
Tél : 03 80 38 14 28

N° AFFAIRE	FORMAT	ÉCHELLE	PHASE	N° OUVRAGE	DISCIPLINE	TYPE Doc	N° DOC	REV
0 9 5 2 0 3 0	A0+	1/250	R E C		V R	T D	1 0 1	0

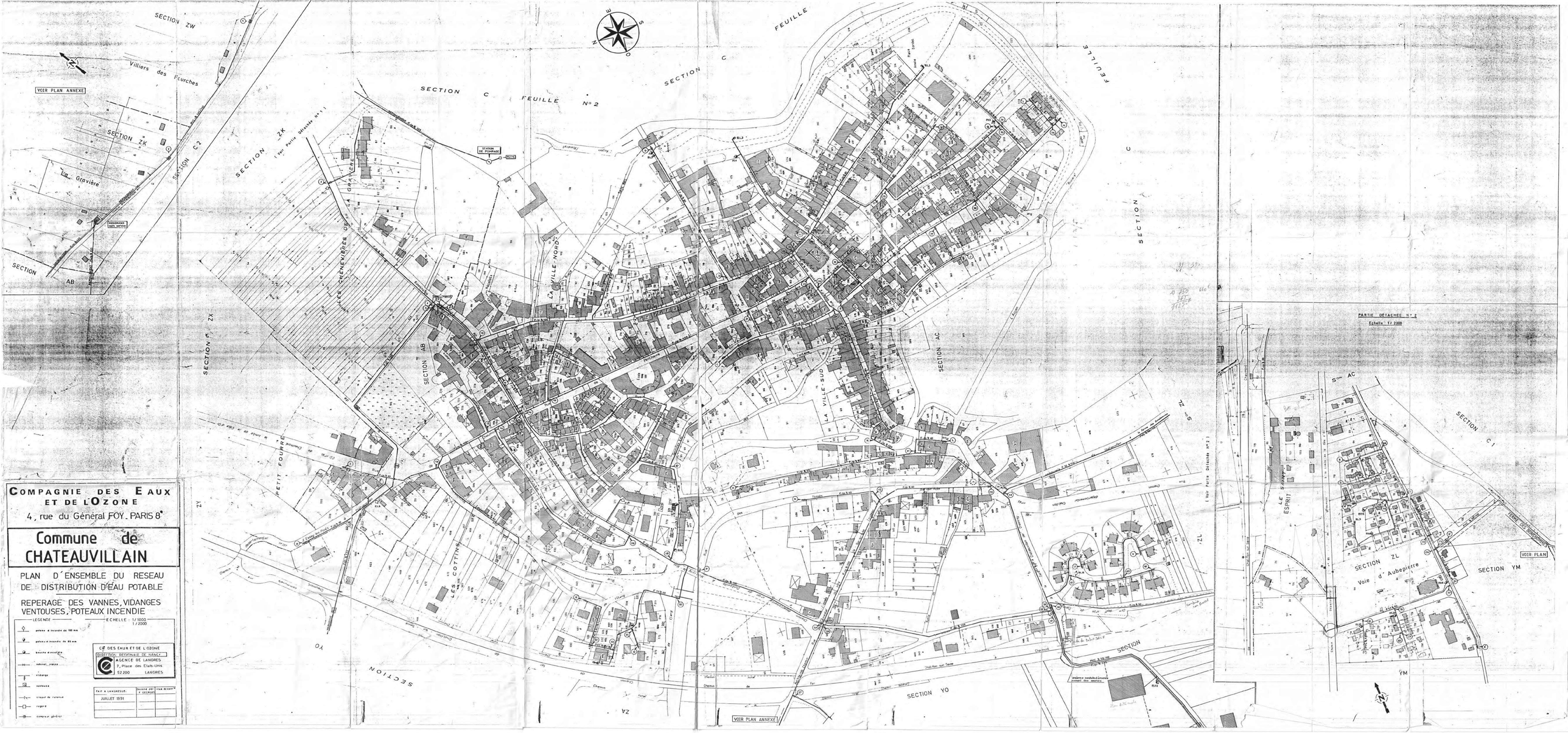
COMPAGNIE DES EAUX ET DE L'OZONE
4, rue du Général FOY. PARIS 8e
Commune de CHATEAUVILLAIN
PLAN D'ENSEMBLE DU RESEAU DE DISTRIBUTION D'EAU POTABLE
REPERAGE DES VANNES, VIDANGES VENTOUSES, POTEAUX INCENDIE
LEGENDE
ECHELLE : 1/1000 1/2000
CIE DES EAUX ET DE L'OZONE
DIRECTION REGIONALE DE NANCY
AGENCE DE LANGRES
7, Place des Etats-Unis
52200 LANGRES
JUILLET 1991
SECTION ZW
Villiers des Fourches
VOIR PLAN ANNEXE
SECTION ZK
SECTION C2
La Gravière
SECTION AB
SECTION C FEUILLE N° 2
SECTION C FEUILLE
SECTION ZX
SECTION AB
LA VILLE-NORD
LA VILLE-SUD
SECTION AC
SECTION ZL
SECTION YO
SECTION YM
SECTION C1
PETIT FOURRE
LES COTTINS
LE SAINT ESPRIT
Voie d'Aubepierre
PARTIE DETACHEE N° 2
Echelle 1/2000
VOIR PLAN

DEPARTEMENT DE LA HAUTE - MARNE

DIRECTION DEPARTEMENTALE

DE L'AGRICULTURE ET DE LA FORET

Sub. CHAUMONT
26 AOUT 1992
COURRIER - ARRIVEE

SYNDICAT INTERCOMMUNAL D'A.E.P. DE

BRETHENAY

RENFORCEMENT DE L'A.E.P.

NOUVELLE ADDUCTION ENTRE BUXIERES-LES-VILLIERS ET VALDELANCOURT

PROFIL EN LONG N° 3

Dressé le : 15.07.1992

S 201

601AEP03

DEPARTEMENT DE LA HAUTE - MARNE

DIRECTION DEPARTEMENTALE

DE L'AGRICULTURE ET DE LA FORET

SYNDICAT INTERCOMMUNAL D'A.E.P. DE

BRETHENAY

RENFORCEMENT DE L'A.E.P.

NOUVELLE ADDUCTION ENTRE BUXIERES-LES-VILLIERS ET VALDELANCOURT

PROFIL EN LONG N ° 2

Dressé le : 15.07.1992

S.201

BUXIERES-VALDELANCOURT AEP N°2

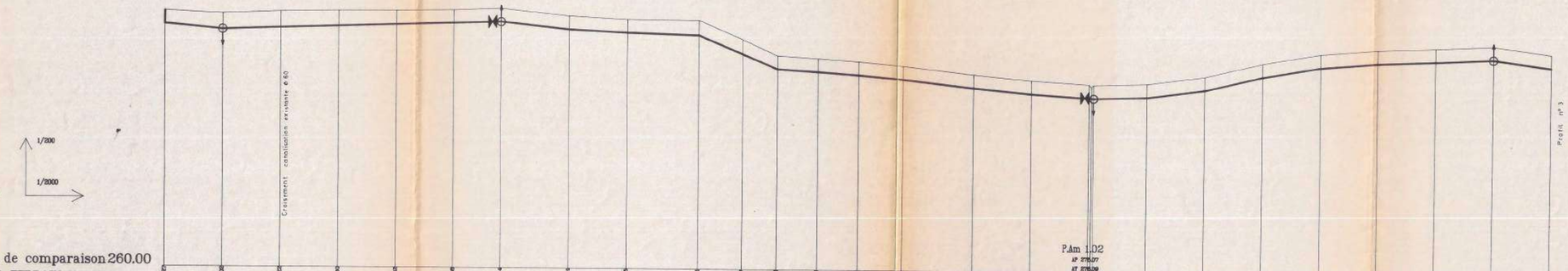

Plan de comparaison 260.00

COTES TERRAIN NATUREL																												
DISTANCES PARTIELLES	50.00	50.00	50.00	50.00	50.00	41.00	59.00	50.00	62.00	38.00	30.00	35.00	35.00	39.00	61.00	50.00	50.00	50.00	50.00	50.00	50.00	50.00	50.00	50.00	50.00	50.00		
DISTANCES CUMULEES																												
COTES PROJET CANALISATION																												
PROFONDEURS	1.20	1.41	1.46	1.39	1.25	1.16	1.20	1.20	1.20	1.34	1.32	1.20	1.20	1.20	1.20	1.20	1.20	1.22	1.20	1.20	1.20	1.20	1.20	1.20	1.20	1.20	1.20	
PENTES		-9			3			-11	-5	-3		-42	-6	-7	-9		-11	-9	-6	3	13	24	17	8	4	5	-13	
DIAMETRE					Φ 80									Φ 80									Φ 80					
NUMEROS DES POINTS	28	29	30	31	32	33	34	35	36	37	38	39	40	41	42	43	44	45	48	49	50	51	52	53	54	55		

600AEP02

DEPARTEMENT DE LA HAUTE - MARNE

Sub. CHAUMONT
26 AOUT 1992
COURRIER - ARRIVEE

DIRECTION DEPARTEMENTALE

DE L'AGRICULTURE ET DE LA FORET

SYNDICAT INTERCOMMUNAL D'A.E.P. DE

BRETHENAY

RENFORCEMENT DE L'A.E.P.

NOUVELLE ADDUCTION ENTRE BUXIERES-LES-VILLIERS ET VALDELANCOURT

PROFIL EN LONG N ° 1

Dressé le : 15.07.1992

S 281

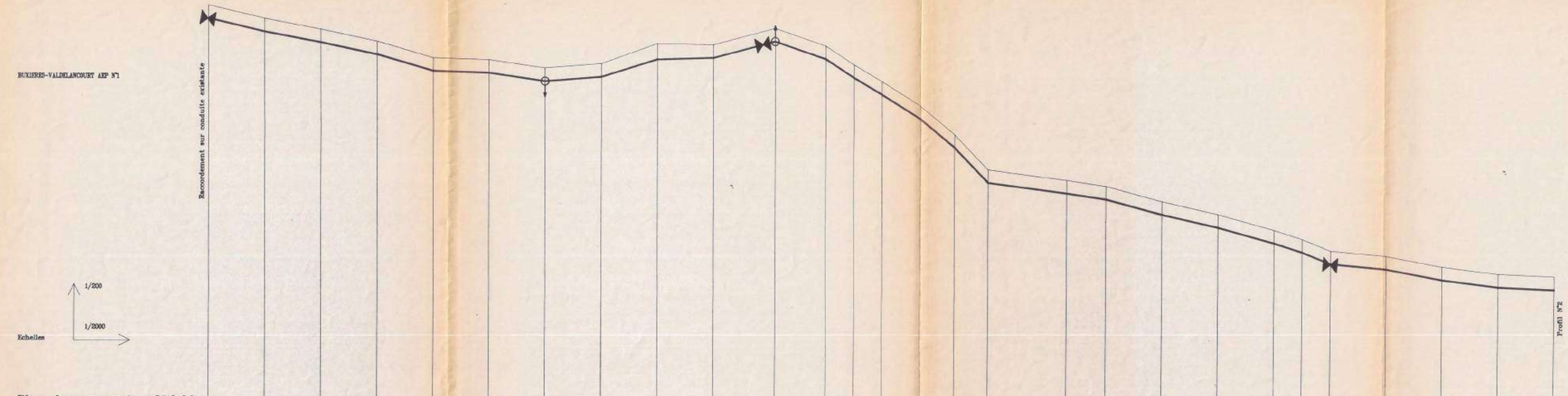

Plan de comparaison 270.00

COTES TERRAIN NATUREL	306.07	304.78	303.84	302.77	301.32	301.15	300.43	300.85	302.4	302.04	304.05	303.48	303.85	299.35	297.12	294.48	295.50	296.08	296.08	296.74	297.82	298.28	298.45	294.42	292.96	292.07	292.46	292.27
DISTANCES PARTIELLES		50.00	50.00	50.00	50.00	50.00	50.00	50.00	50.00	55.00	45.00	25.00	25.00	35.00	30.00	30.00	70.00	35.00	50.00	50.00	50.00	25.00	25.00	50.00	50.00	50.00	50.00	
DISTANCES CUMULEES	0.00	50.00	100.00	150.00	200.00	250.00	300.00	350.00	400.00	455.00	500.00	525.00	550.00	585.00	615.00	645.00	715.00	750.00	800.00	850.00	900.00	925.00	950.00	1000.00	1050.00	1100.00	1150.00	1200.00
COTES PROJET CANALISATION	304.77	303.84	302.84	301.77	300.32	299.85	299.23	298.85	301.25	301.26	302.84	301.28	298.48	298.15	297.12	295.48	295.50	295.58	295.58	297.24	298.48	298.05	294.29	293.33	292.79	292.87	292.26	291.07
PROFONDEURS	1.20	1.20	1.20	1.20	1.20	1.20	1.20	1.20	1.43	1.20	1.20	1.20	1.20	1.20	1.20	1.20	1.20	1.20	1.20	1.20	1.20	1.20	1.20	1.20	1.20	1.20	1.20	1.20
PENTES		-24	-19	-21	-29	-3	-14	8	32	3	27	-35	-67	-60	-63	-83	-104	-13	-15	-27	-22	-27	-32	-41	-9	-18	-12	-4
DIAMETRE					Φ 80								Φ 80											Φ 80				
NUMEROS DES POINTS	1	2	3	4	5	6	7	8	9	10	11	12	13	14	15	16	17	18	19	20	21	22	23	24	25	26	27	28

601AEP01

DEPARTEMENT DE LA HAUTE - MARNE

DIRECTION DEPARTEMENTALE

DE L'AGRICULTURE ET DE LA FORET

SYNDICAT INTERCOMMUNAL D'A.E.P. DE

BRETHENAY

RENFORCEMENT DE L'A.E.P.

NOUVELLE ADDUCTION ENTRE BUXIERES-LES-VILLIERS ET VALDELANCOURT

PLAN D'ENSEMBLE N°2

Dominique FEBVRE
TRAVAUX PUBLICS
52120 ORGES - Tél. 25 31 40 50
APE : 0512 - RM : 25392
SIRET : 326 177 748 00018

Echelle : 1 / 2000°

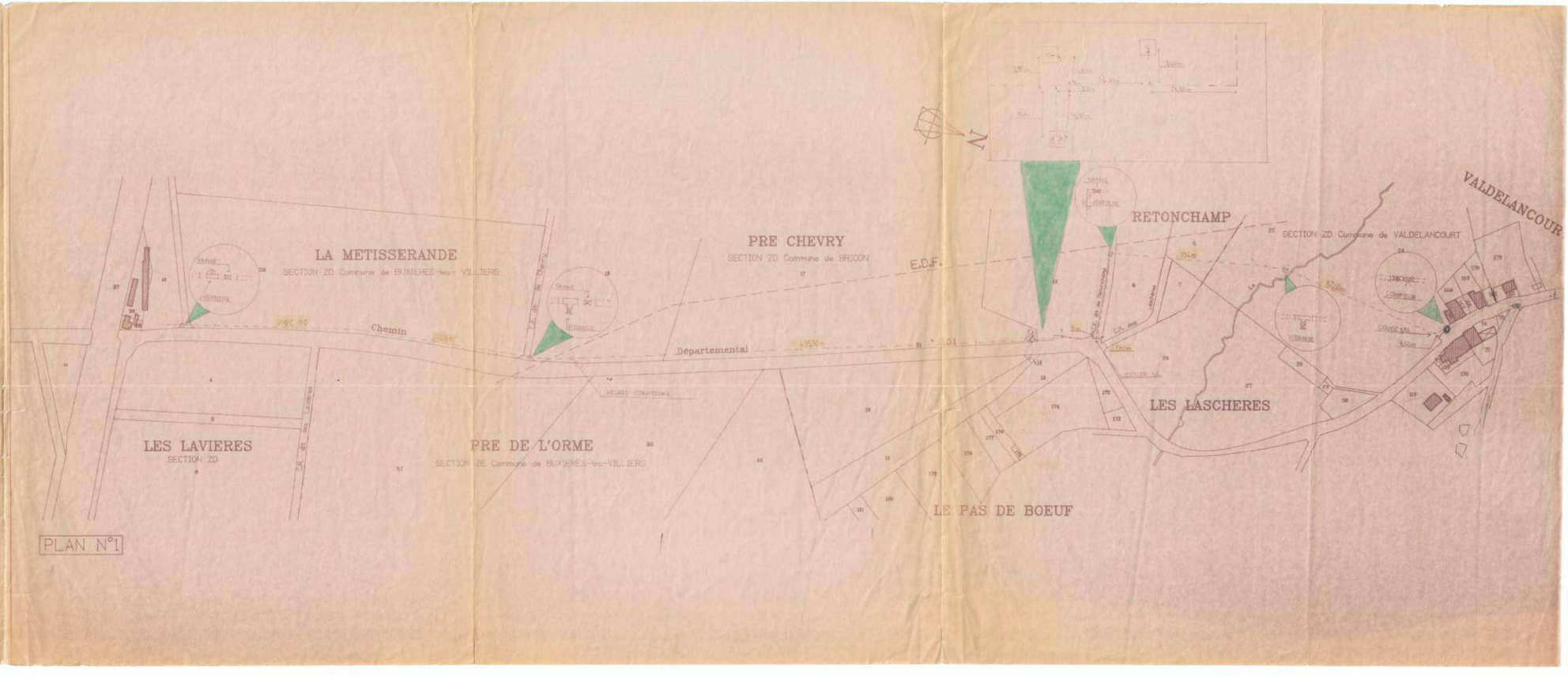

Dominique FEBVRE
TRAVAUX PUBLICS
52100 ORCES - Tél. 25 31 40 60
APE 5512 - RM : 26352
SIRET : 326 177 746 00018

DEPARTEMENT DE LA HAUTE - MARNE

DIRECTION DEPARTEMENTALE

DE L'AGRICULTURE ET DE LA FORET

SYNDICAT INTERCOMMUNAL D'A.E.P. DE

BRETHENAY

RENFORCEMENT DE L'A.E.P.

NOUVELLE ADDUCTION ENTRE
BUXIERES-LES-VILLIERS ET VALDELANCOURT

PLAN D'ENSEMBLE N°1

Echelle 1 / 2000

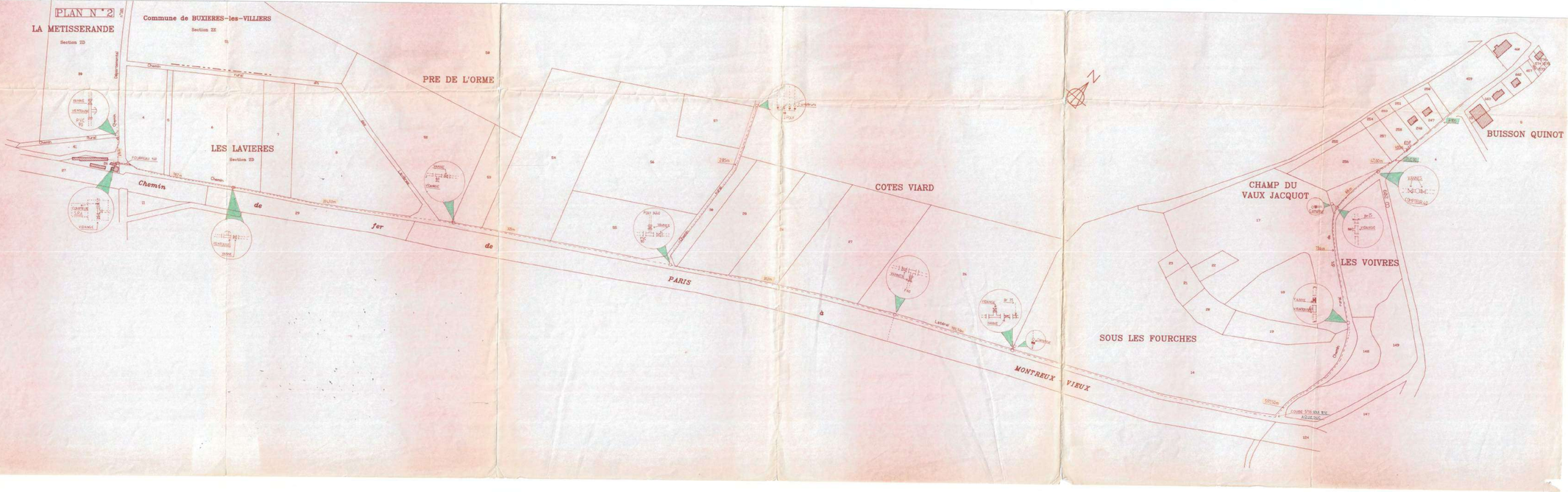

DEPARTEMENT DE LA HAUTE - MARNE

DIRECTION DEPARTEMENTALE

DE L'AGRICULTURE ET DE LA FORET

Sub. CHAUMONT
25 AOUT 1992
COURRIER - ARRIVEE

SYNDICAT INTERCOMMUNAL D'A.E.P. DE

BRETHENAY

RENFORCEMENT DE L'A.E.P.

NOUVELLE ADDUCTION ENTRE BUXIERES-LES-VILLIERS ET VALDELANCOURT

PLAN DE SITUATION

Echelle 1 / 10000 °

Dressé le : 15.07.1992

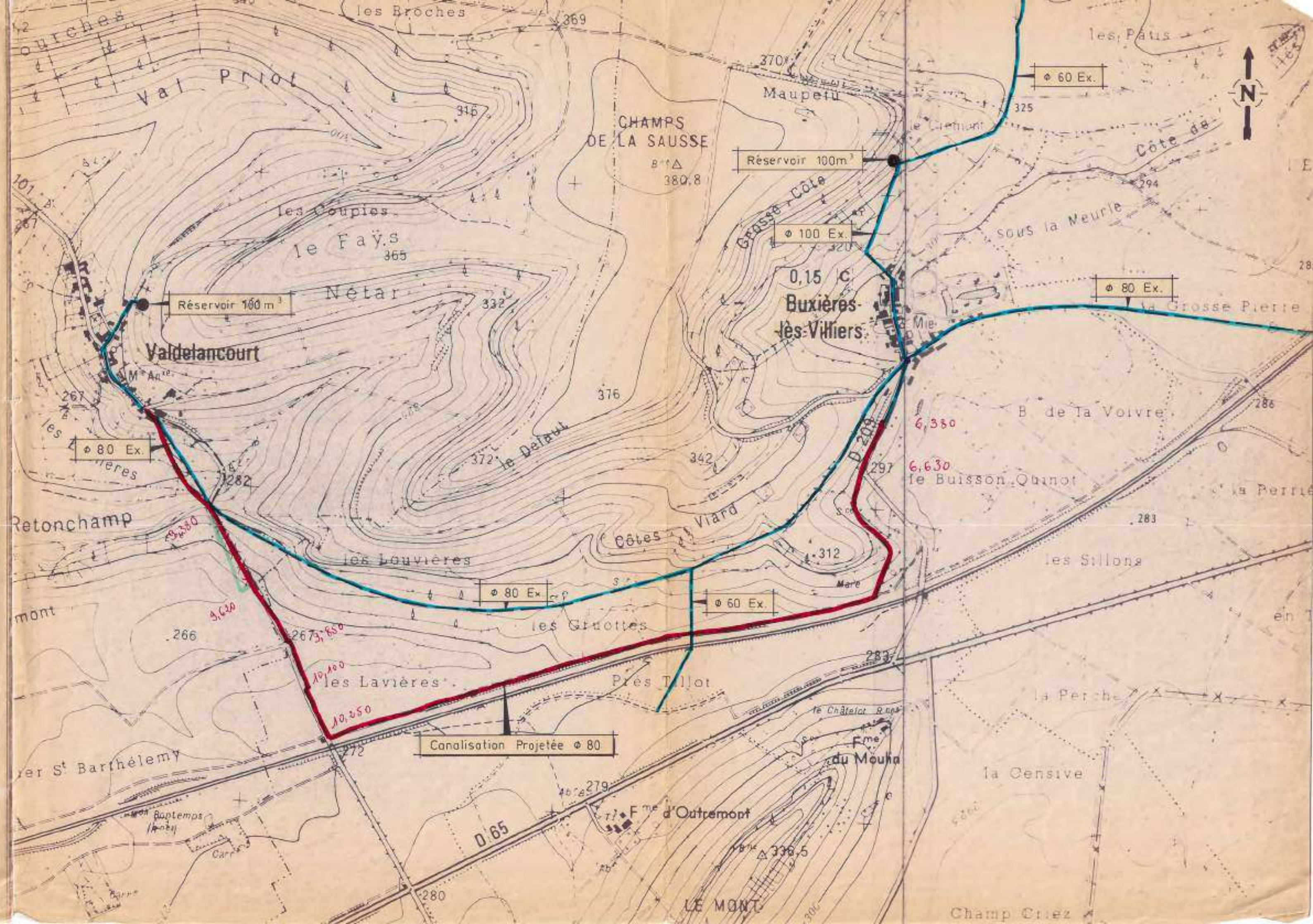

Légende :

- Réseau principal AEP (Ø 100 mm)
- Réseau branchement AEP (Ø 25 mm)
- Boîte de branchement particulier AEP
- Réseau pour Poteau Incendie (Ø 100 mm)
- Vanne de sectionnement
- Vanne de prise en charge
- Boîte de branchement particulier réseau unitaire
- Réseau unitaire (Ø)
- Réseau unitaire (Ø)

Commune de Valdelancourt

SIAE de Brethenay (mandataire)

Xavier
Peux tu s'il te plait controler les plans sur le terrain
Merci
Caetano

Réfection du réseau AEP

Récolement

Rue Saint Blaize

Entreprise

ROUSSEY

Maître d'oeuvre :

EURO Infra Ingénierie

1 rue Henri Matisse
Rue de la Côte Grillée
52 000 CHALMONT
Tél : 03.25.35.05.23
Fax : 03.25.35.05.24
E-Mail : EUROINFRA@wanadoo.fr
Site : www.euroinfra.fr

Echelle : 1/200

Date	Dessiné	Vérifié	Désignation	Indice
01/07/09	M.T	L.H	Origine	1.0

Légende :

- Réseau principal AEP (Ø 100 mm)
- Réseau branchement AEP (Ø 25 mm)
- Boîte de branchement particulier AEP
- Réseau pour Poteau Incendie (Ø 100 mm)
- Vanne de sectionnement
- Vanne de prise en charge
- Purge
- Ventouse
- Boîte de branchement particulier réseau unitaire
- Réseau unitaire

SIAE de Brethenay

Réfection du réseau AEP

Récolement

Commune de Valdelancourt
Rue Notre Dame

Entreprise

ROUSSEY

Maître d'oeuvre :

EURO Infra Signalisation

Echelle : 1:200

Date	Dessiné	Vérifié	Désignation	Indice
01/07/09	M.T	L.H	Origine	1.0

Légende :

- Réseau principal AEP (Ø 100 mm)
- Réseau branchement AEP (Ø 25 mm)
- Boîte de branchement particulier AEP
- Réseau pour Poteau Incendie (Ø 100 mm)
- Vanne de sectionnement
- Vanne de prise en charge
- Boîte de branchement particulier réseau unitaire
- Réseau unitaire (Ø)
- Réseau unitaire (Ø)

Commune de Valdelancourt

SIAE de Brethenay (mandataire)

Réfection du réseau AEP

Récolement

Rue de Buxières

Entreprise

ROUSSEY

Maître d'oeuvre :

EURO Infra Ingénierie

1 rue Henri Matisse
Rue de la Côte Grêlée
52100 CHAUMONT
Tél : 03.25.38.09.23
Fax : 03.25.38.05.24
E-Mail : EUROINFRA@eurosafra.fr
Site : www.euroinfra.fr

Echelle : 1/200

Date	Dessiné	Vérifié	Désignation	Indice
01/07/09	M.T	L.H	Origine	1.0

Commune : AUTREVILLE-SUR-LA-RENNE (31)
Section : YM01

Echelle d'édition : 1/2500

Echelle d'origine : 1/1000

Date de l'édition : 04-06-2007

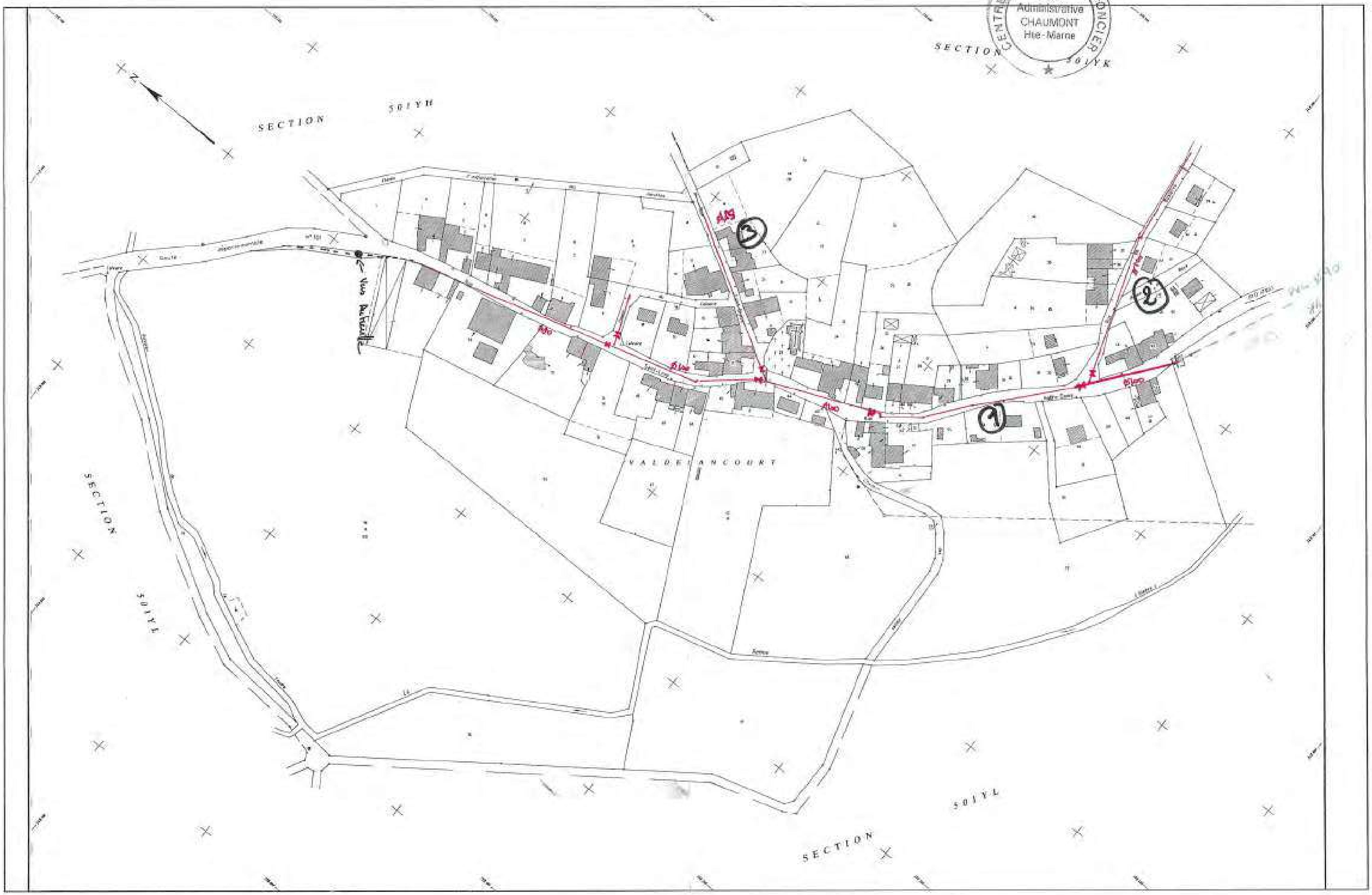

SARL SCHMIT TP
Rue de la Creuse - Zone artisanale
21400 VANVEY
Tél. : 03.80.81.84.20

Département de la HAUTE MARNE

Groupement de commande : Commune d'Autreville sur la Renne (mandataire) - SIAEP de Lavilleneuve Montheries

TRAVAUX D'EAU POTABLE

Remplacement de pièces d'eau et branchements plomb

PLAN DE RECOLEMENT

Planche 8

1/500

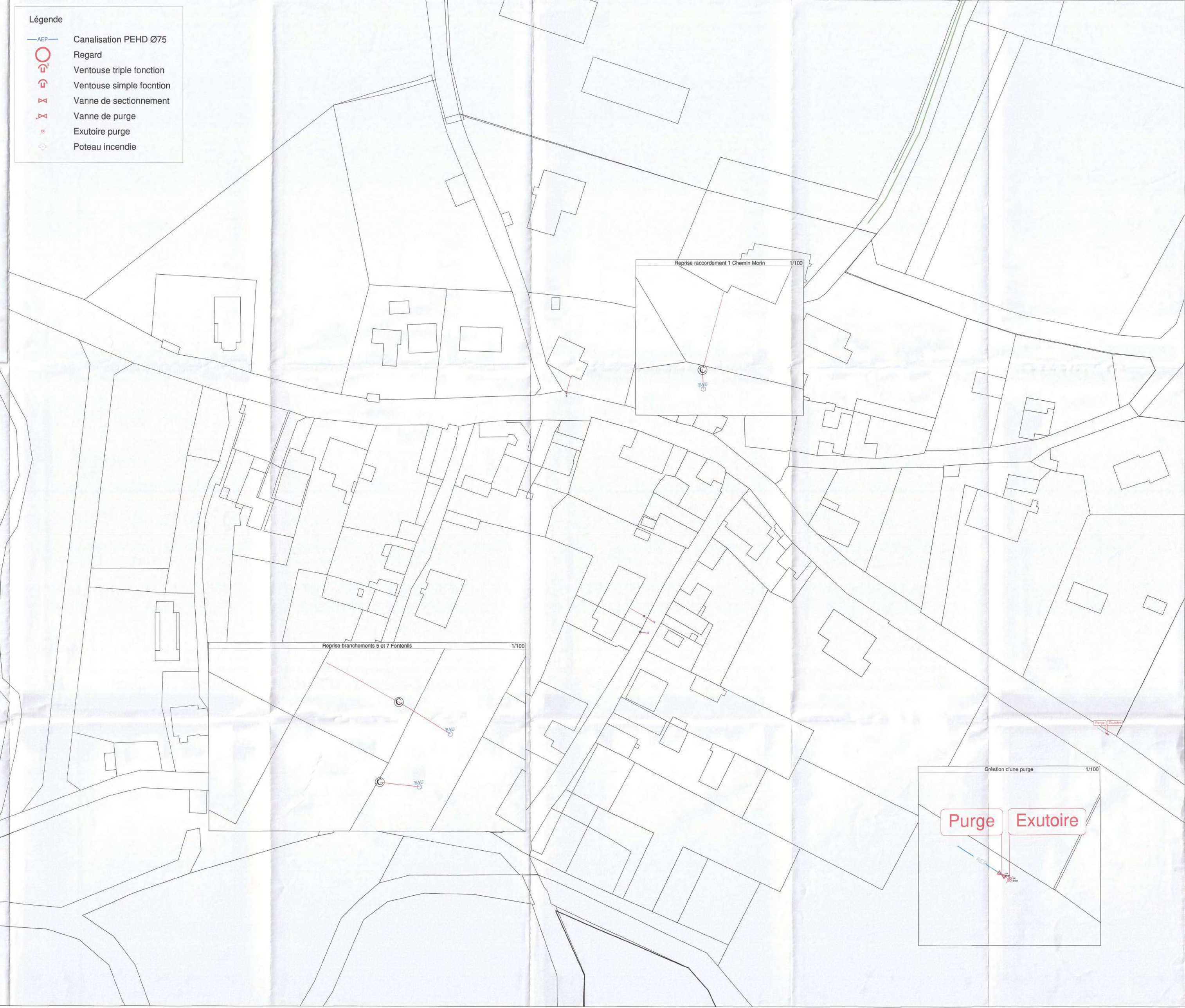

SARL SCHMITT TP
Rue de la Creuse - Zone artisanale
21400 VANVEY
Tél. : 03.80.81.84.23

Département de la HAUTE MARNE

Groupement de commande : Commune d'Autreville sur la Renne (mandataire) - SIAEP de Lavilleneuve Montheries

TRAVAUX D'EAU POTABLE

Remplacement de pièces d'eau et branchements plomb

PLAN DE RECOLEMENT

Planche 7

1/500

Légende

- AEP — Canalisation PEHD Ø75
- Regard
- Ventouse triple fonction
- Ventouse simple fonction
- Vanne de sectionnement
- Vanne de purge
- Exutoire purge
- Poteau incendie

Création d'une purge 1/100

Exutoire

Purge

Création d'un poteau incendie 1/100

Pl 6 Neuf

Remplacement d'une vanne de sectionnement 1/100

Pl 5

22

Vanne sectionnemen

Remplacement d'une vanne sectionnement 1/100

3/07/2021

sionnement

Remplacement d'une vanne de sectionnement 1/100

Pl 2

Remplacement d'une purge et d'un vanne de sectionnement 1/100

Exutoire

Purge

1

Remplacement d'une purge 1/100

Purge

Exutoire

COMMUNE DE AUTREVILLE - SUR - LA - RENNE

COMMUNE DE AUTREVILLE - SUR - LA - RENNE

COMMUNE DE AUTREVILLE - SUR - LA - RENNE

COMMUNE DE AUTREVILLE - SUR - LA - RENNE

COMMUNE DE AUTREVILLE - SUR - LA - RENNE

Pl 6 Neuf

Pl 5

Pl 4

Pl 3

Pl 2

Pl 1

Pl 7

SCHMIT
VRD - TRAVAUX PUBLICS - AMENAGEMENT
SARL SCHMIT TP
Rue de la Creuse - Zone artisanale
21400 VANVEY
Tél. : 03.80.81.84.20

Département de la HAUTE MARNE

Groupement de commande : Commune d'Autreville sur la Renne (mandataire) - SIAEP de Lavilleneuve Montheries

TRAVAUX D'EAU POTABLE

Raccordement en eau potable du village de Saint Martin sur la Renne au Syndicat des Eaux de Lavilleneuve Montheries

PLAN DE RECOLEMENT

Planche 6

1/200

Légende

- AEP — Canalisation PEHD Ø75
- Regard
- Ventouse triple fonction
- Ventouse simple fonction
- Vanne de sectionnement
- Vanne de purge
- Exutoire purge
- Poteau incendie

SCHMIT
VIRES - VIRAS - VIAS PUBLICS - ASSAINISSEMENT

SARL SCHMIT TP
Rue de la Cause - Zone artisanale
21400 VANVEY
Tél. : 03.80.81.84.20

Département de la HAUTE MARNE

Groupement de commande : Commune d'Autreville sur la Renne (mandataire) - SIAEP de Lavilleneuve Montheries

TRAVAUX D'EAU POTABLE

Raccordement en eau potable du village de Saint Martin sur la Renne au Syndicat des Eaux de Lavilleneuve Montheries

PLAN DE RECOLEMENT

Planche 5
1/200

Légende

- Canalisation PEHD Ø75
- Regard
- Ventouse triple fonction
- Ventouse simple focntion
- Vanne de sectionnement
- Vanne de purge
- Exutoire purge
- Poteau incendie

SARL SCHMIT TP
Rue de la Creuse - Zone artisanale
21400 VANVEY
Tél. : 03.80.81.64.20

Département de la HAUTE MARNE

Groupement de commande : Commune d'Autreville sur la Renne (mandataire) - SIAEP de Lavilleneuve Montherles

TRAVAUX D'EAU POTABLE

Raccordement en eau potable du village de Saint Martin sur la Renne au Syndicat des Eaux de Lavilleneuve Montherles

PLAN DE RECOLEMENT

Planche 4

1/200

Légende

- Canalisation PEHD Ø75
- Regard
- Ventouse triple fonction
- Ventouse simple focntion
- Vanne de sectionnement
- Vanne de purge
- Exutoire purge
- Poteau incendie

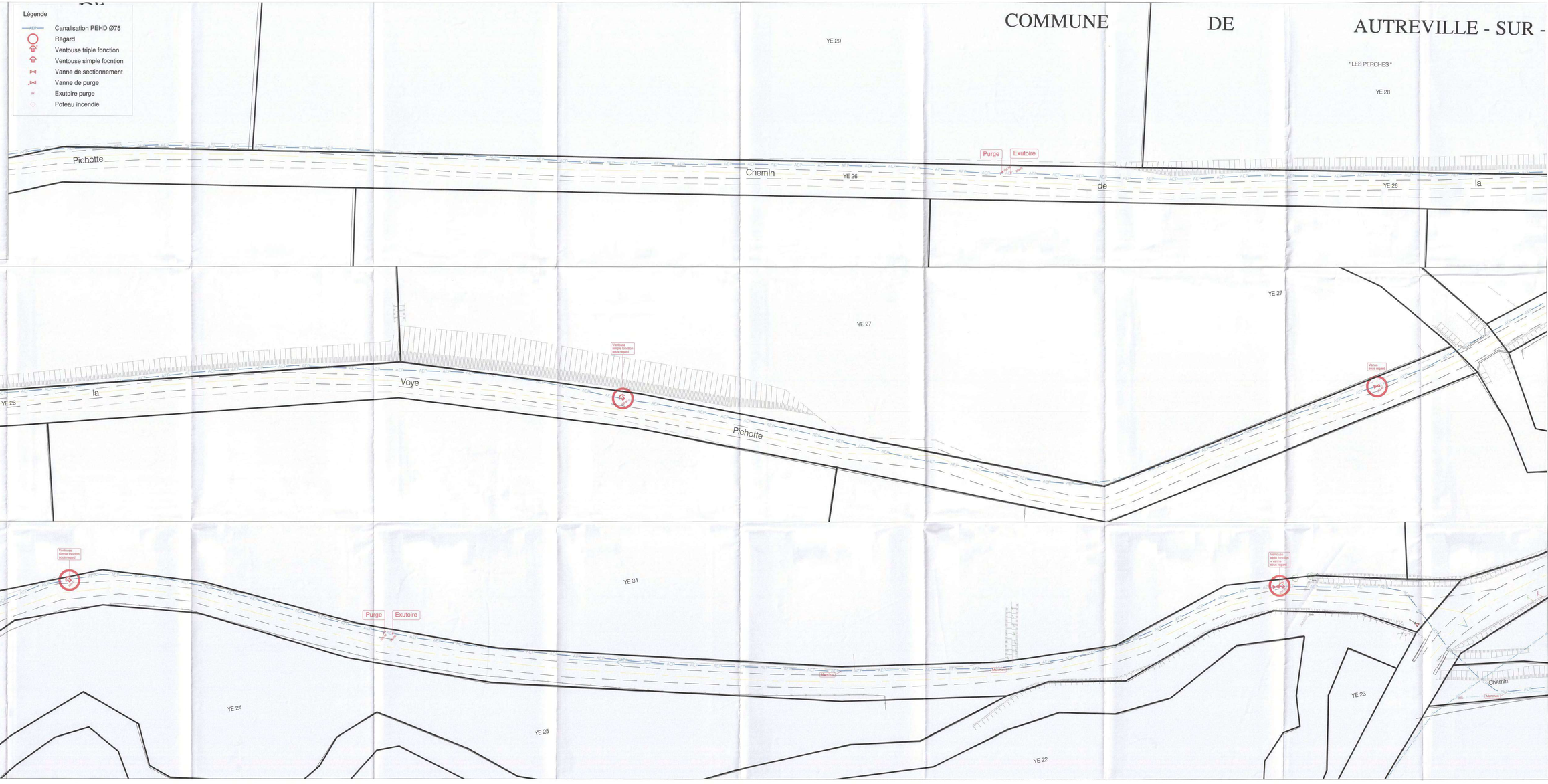

SARL SCHMIT TP
Rue de la Creuse - Zone artisanale
21400 VANVEY
Tél : 03.80.81.84.20

Département de la HAUTE MARNE

Groupement de commande : Commune d'Autreville sur la Renne (mandataire) - SIAEP de Lavilleneuve Montheries

TRAVAUX D'EAU POTABLE

Raccordement en eau potable du village de Saint Martin sur la Renne au Syndicat des Eaux de Lavilleneuve Montheries

PLAN DE RECOLEMENT

Planche 3
1/200

Légende

- Canalisation PEHD Ø75
- Regard
- Ventouse triple fonction
- Ventouse simple focntion
- Vanne de sectionnement
- Vanne de purge
- Exutoire purge
- Poteau incendie

SARL SCHMIT TP
Rue de la Creuse - Zone artisanale
21400 VANVEY
Tél. : 03.80.81.84.20

Département de la HAUTE MARNE

Groupement de commande : Commune d'Autreville sur la Renne (mandataire) - SIAEP de Lavilleneuve Montheries

TRAVAUX D'EAU POTABLE

Raccordement en eau potable du village de Saint Martin sur la Renne au Syndicat des Eaux de Lavilleneuve Montheries

PLAN DE RECOLEMENT

Planche 2

1/200

Légende

- Canalisation PEHD Ø75
- Regard
- Ventouse triple fonction
- Ventouse simple fonction
- Vanne de sectionnement
- Vanne de purge
- Exutoire purge
- Poteau incendie

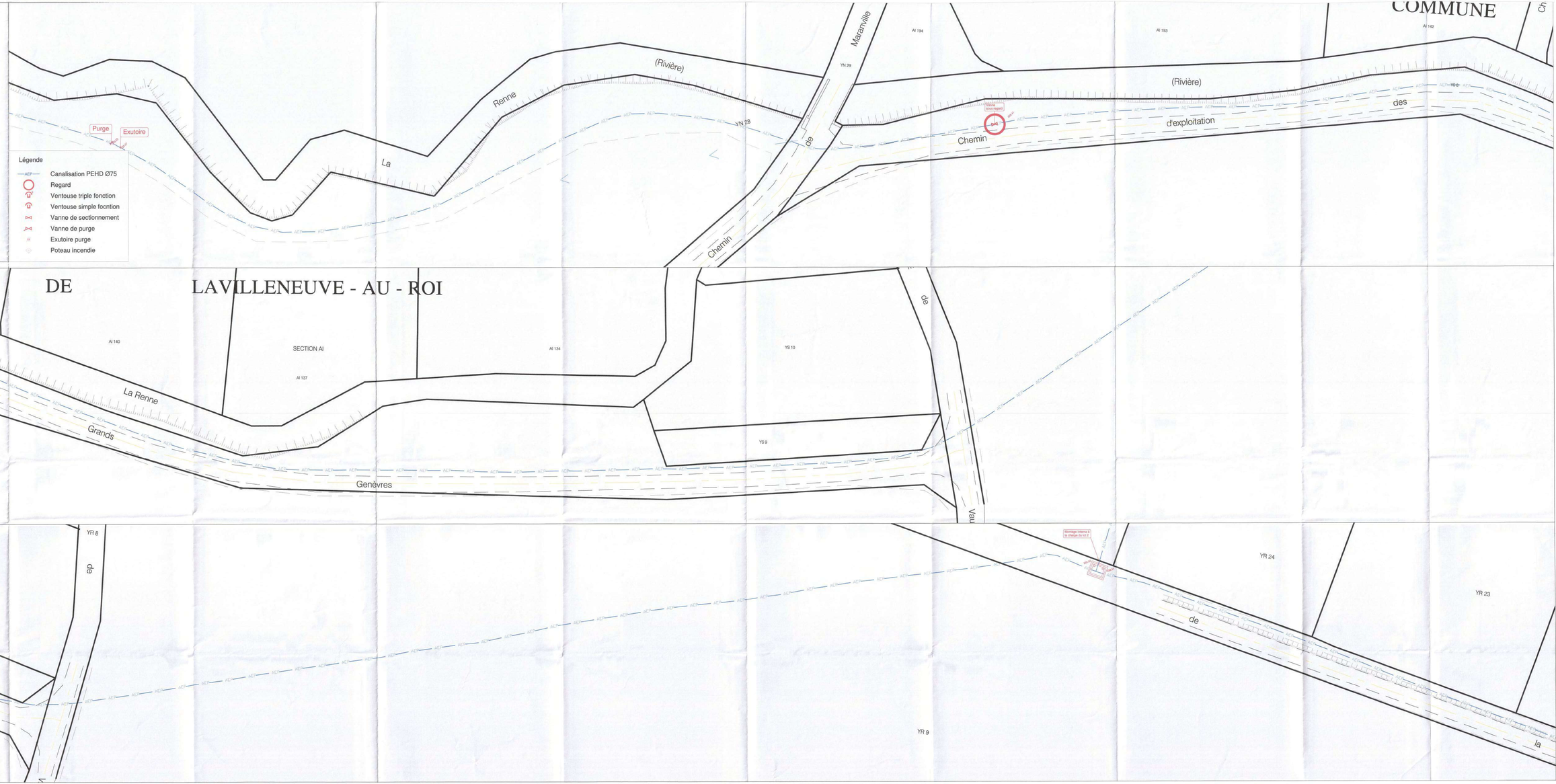

SARL SCHMITT TP
Rue de la Creuse - Zone artisanale
21400 VANVEY
Tél. : 03.80.81.84.20

Département de la HAUTE MARNE

Groupement de commande : Commune d'Autreville sur la Renne (mandataire) - SIAEP de Lavilleneuve Montheries

TRAVAUX D'EAU POTABLE

Raccordement en eau potable du village de Saint Martin sur la Renne au Syndicat des Eaux de Lavilleneuve Montheries

PLAN DE RECOLEMENT

Planche 1

1/200

Légende

- Canalisation PEHD Ø75
- Regard
- Ventouse triple fonction
- Ventouse simple focntion
- Vanne de sectionnement
- Vanne de purge
- Exutoire purge
- Poteau incendie

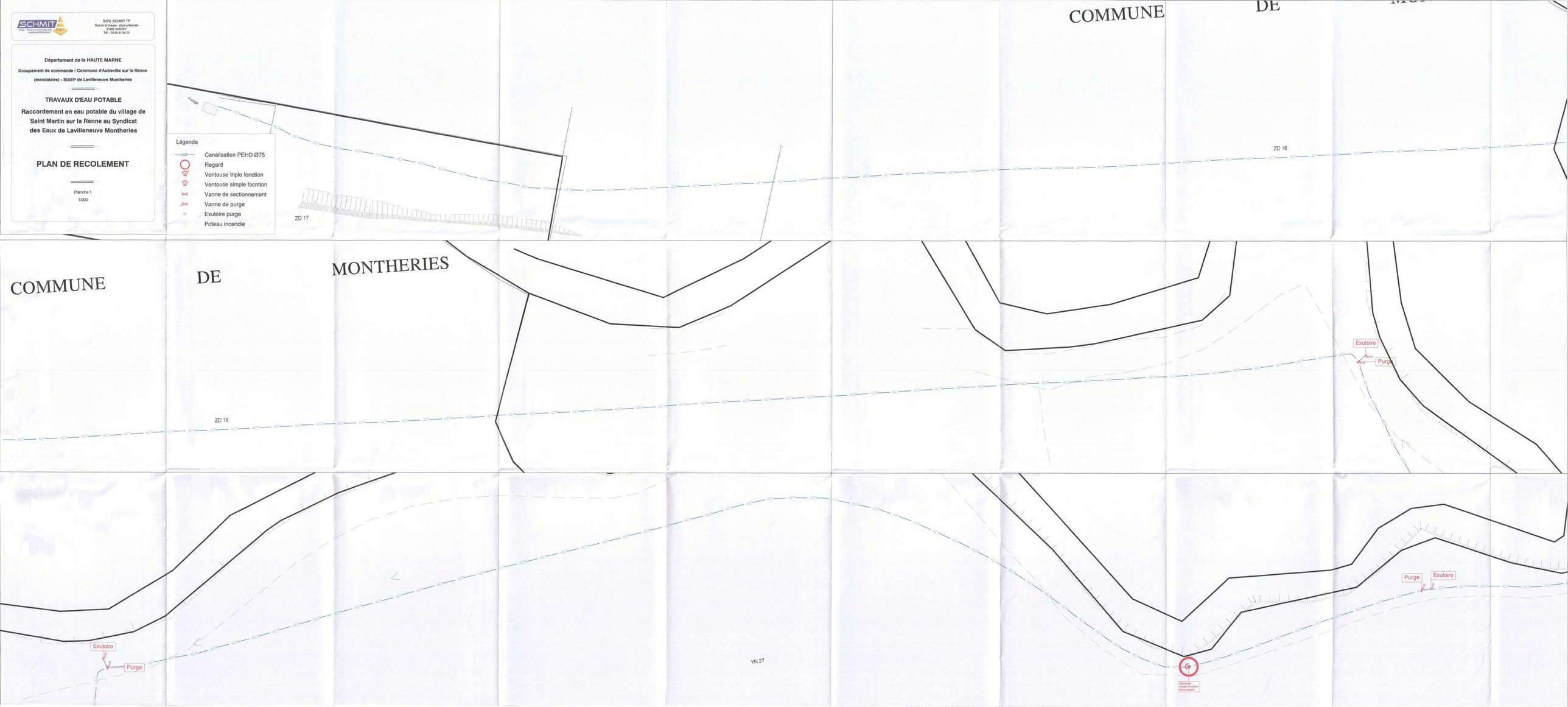

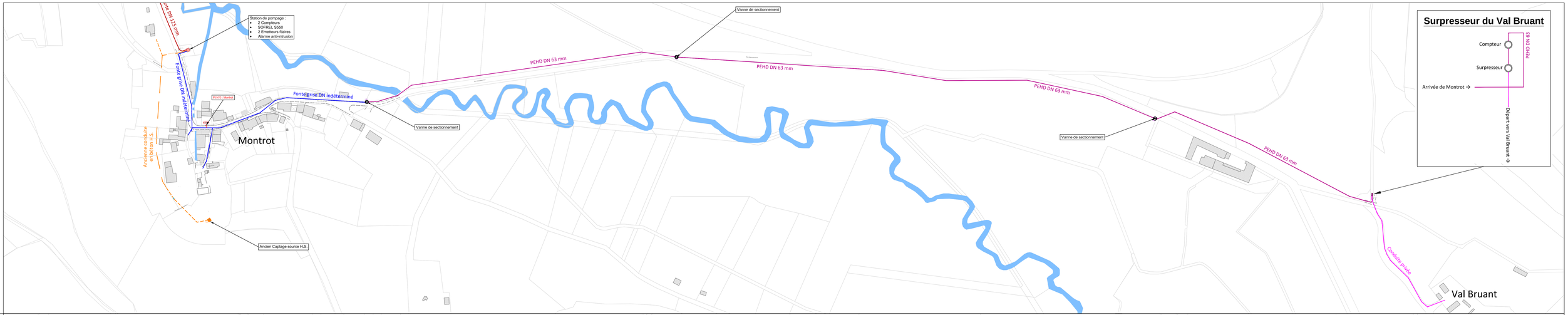

Ma´trise d'Ouvrage :
Commune d'Arc en Barrois
2 Place Moreau - 52 210 ARC EN BARROIS
Tél. : 03.25.02.51.33

Arc-en-Barrois

Récolement du réseau d'eau potable sur l'ensemble de la commune d'Arc en Barrois

Plan Global : Ecarts Arc en Barrois

Légende :

- Branchement AEP
- Branchement AEP supposé
- Compteur AEP
- Réducteur pression individuelle
- Vanne de sectionnement
- Purge
- Ventouse
- Réducteur de pression
- Poteau Incendie
- Réservoir
- Surpresseur
- Réseau AEP PVC Ø 63
- Réseau AEP PVC Ø 100
- Réseau AEP PVC Ø 110
- Réseau AEP PVC Ø 125
- Réseau AEP PVC Ø 150
- Réseau AEP PVC Ø 160
- Réseau AEP PVC Ø 200
- Réseau AEP PVC Ø inconnu
- Réseau AEP PEHD Ø 63
- Réseau AEP PEHD Ø 180 (Forage dirigé)
- Réseau AEP Béton
- Réseau AEP Fonte Ø 80
- Réseau AEP Fonte Ø 125
- Réseau AEP Fonte Ø 150
- Réseau AEP Fonte Ø 200
- Réseau AEP Fonte Ø inconnu

EURO Infra Ingénierie
1, rue Henri Matisse
52 000 CHAUMONT
Tel: 03.25.35.05.23
Fax: 03.25.35.05.24
Mail: euroinfra@wanadoo.fr
Site: www.euroinfra.fr

Echelle : 1 / 2000

Date	Dessiné	Vérifié	Modifications	Indice
19/04/2021	C.C.	P.H.	Origine	0
07/05/2021	N.S.	P.H.	Origine	1

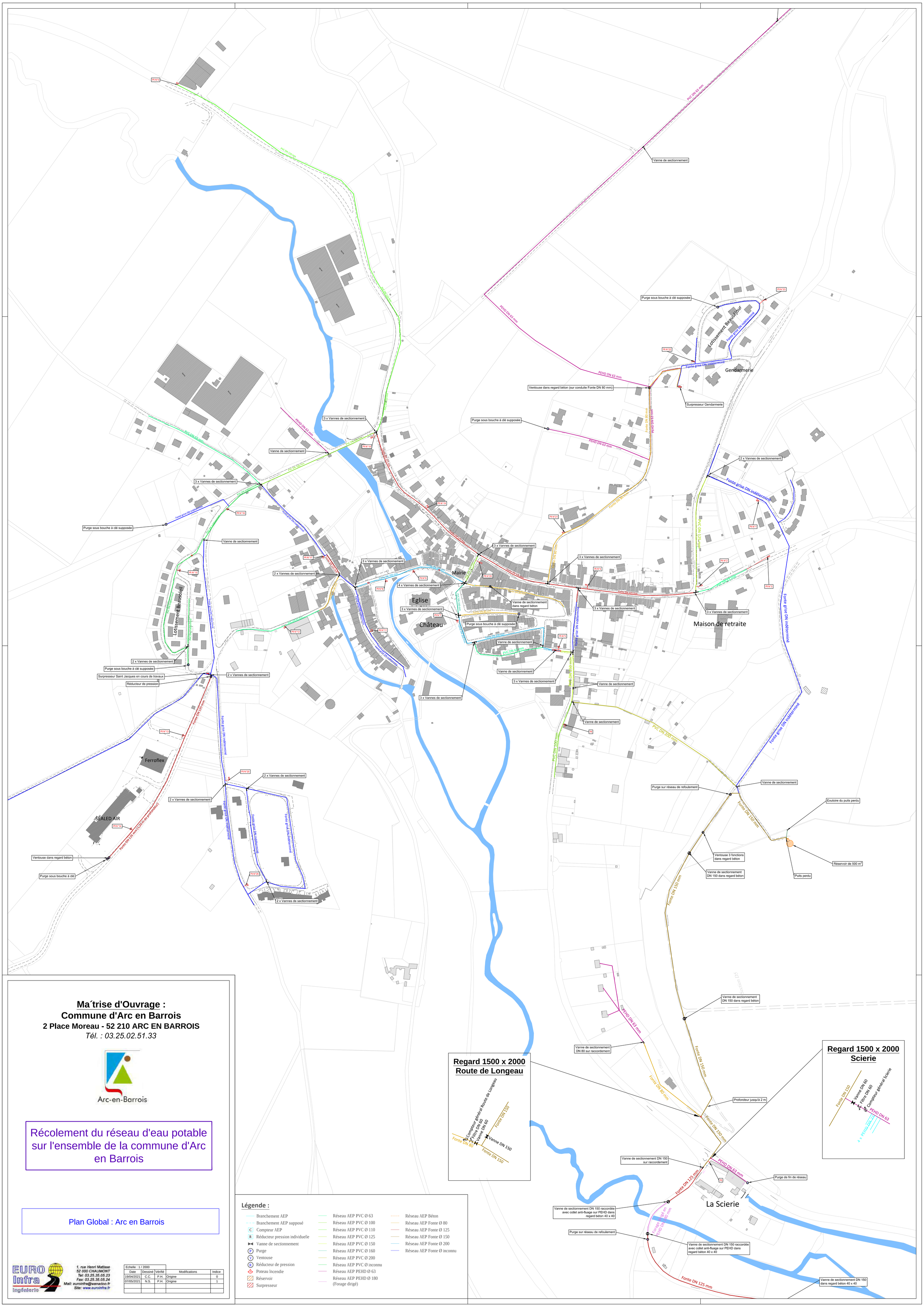

Ma´trise d'Ouvrage :
Commune d'Arc en Barrois
2 Place Moreau - 52 210 ARC EN BARROIS
Tél. : 03.25.02.51.33

Arc-en-Barrois

Récolement du réseau d'eau potable sur l'ensemble de la commune d'Arc en Barrois

Plan Global : Arc en Barrois

Légende :

- Branchement AEP
- Branchement AEP supposé
- Compteur AEP
- Réducteur pression individuelle
- Vanne de sectionnement
- Purge
- Ventouse
- Réducteur de pression
- Poteau Incendie
- Réservoir
- Surpresseur
- Réseau AEP PVC Ø 63
- Réseau AEP PVC Ø 100
- Réseau AEP PVC Ø 110
- Réseau AEP PVC Ø 125
- Réseau AEP PVC Ø 150
- Réseau AEP PVC Ø 160
- Réseau AEP PVC Ø 200
- Réseau AEP PVC Ø inconnu
- Réseau AEP PEHD Ø 63
- Réseau AEP PEHD Ø 180 (Forage dirigé)
- Réseau AEP Béton
- Réseau AEP Fonte Ø 80
- Réseau AEP Fonte Ø 125
- Réseau AEP Fonte Ø 150
- Réseau AEP Fonte Ø 200
- Réseau AEP Fonte Ø inconnu

EURO Infra ingénierie
1, rue Henri Matisse
52 000 CHAUMONT
Tel: 03.25.35.05.23
Fax: 03.25.35.05.24
Mail: euroinfra@wanadoo.fr
Site: www.euroinfra.fr

Echelle : 1 / 2000

Date	Dessiné	Vérifié	Modifications	Indice
19/04/2021	C.C.	P.H.	Origine	0
07/05/2021	N.S.	P.H.	Origine	1

Maîtrise d'Ouvrage :
Commune d'Arc en Barrois
2 Place Moreau - 52 210 ARC EN BARROIS
Tél. : 03.25.02.51.33

Arc-en-Barrois

Récolement du réseau d'eau potable sur l'ensemble de la commune d'Arc en Barrois

Plan Global : Arc en Barrois

EURO Infra Ingénierie
1, rue Henri Matisse
52 000 CHAUMONT
Tel: 03.25.35.05.23
Fax: 03.25.35.05.24
Mail: euroinfra@wanadoo.fr
Site: www.euroinfra.fr

Echelle : 1 / 2000

Date	Dessiné	Vérifié	Modifications	Indice
19/04/2021	C.C.	P.H.	Origine	0
07/05/2021	N.S.	P.H.	Origine	1
26/07/2021	C.C.	P.H.	Complément AEP	2

Regard 1500 x 2000 Route de Longeau

Compteur général Route de Longeau
Filtre DN 60
Vanne DN 60
Fonte DN 150
Vanne DN 150
Fonte DN 80
Fonte DN 150

Regard 1500 x 2000 Scierie

Fonte DN 150
Vanne DN 60
Filtre DN 60
Compteur général Scierie
PEHD DN 63
4 x PEHD DN 25

Légende :

- Branchement AEP
- Branchement AEP supposé
- Compteur AEP
- Réducteur pression individuelle
- Vanne de sectionnement
- Purge
- Ventouse
- Réducteur de pression
- Poteau Incendie
- Réservoir
- Surpresseur
- Réseau AEP PVC Ø 63
- Réseau AEP PVC Ø 100
- Réseau AEP PVC Ø 110
- Réseau AEP PVC Ø 125
- Réseau AEP PVC Ø 150
- Réseau AEP PVC Ø 160
- Réseau AEP PVC Ø 200
- Réseau AEP PVC Ø inconnu
- Réseau AEP PEHD Ø 63
- Réseau AEP PEHD Ø 180 (Forage dirigé)
- Réseau AEP Béton
- Réseau AEP Fonte Ø 80
- Réseau AEP Fonte Ø 125
- Réseau AEP Fonte Ø 150
- Réseau AEP Fonte Ø 200
- Réseau AEP Fonte Ø inconnu

PLAN DE RECOLEMENT

RESEAU A.E.P DE LA COMMUNE D'AIZAINVILLE

ANNEXE AU CAHIER DE REPERAGE DES BOUCHES A CLE

SITUATION DES RAPPELS

- Vanne
- Purge
- Bouche d'incendie
- Canalisation Ø 80,6/90
- " Ø 63,2/75
- " Ø 33,6/40

Entreprise DON à Jonvelle (70)

Dressé le 23.11.1929

Circuit eau - Saint Martin.

Borne incendie - Qté 7.

Pas de vanne de sectionnement pour ces circuits Φ inconnu.

Conduite principale Φ100 à confirmer

Aucune ventouse trouvée sur le réseau.

Nota : La conduite d'alimentation est différente de la conduite de distribution.